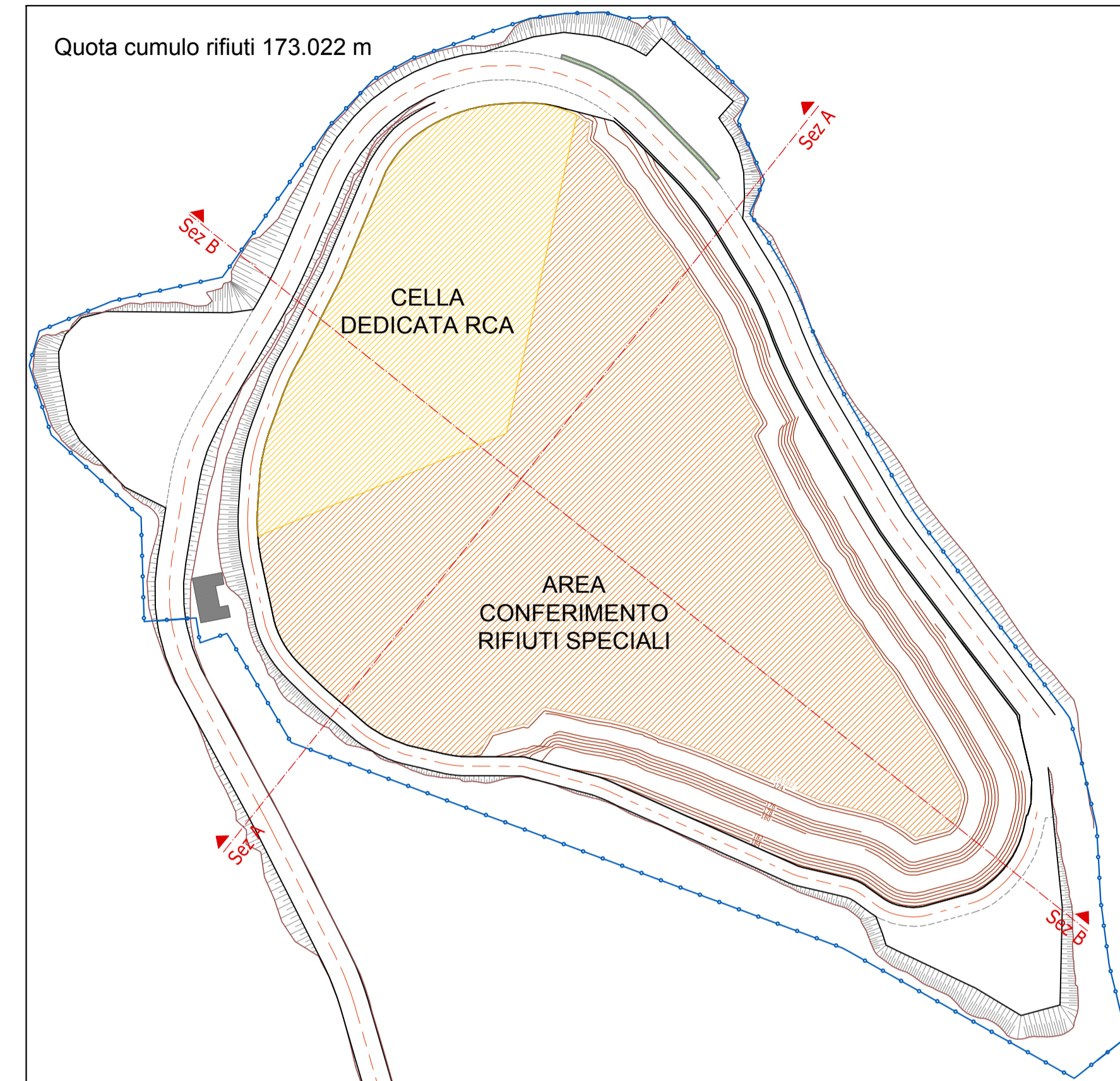


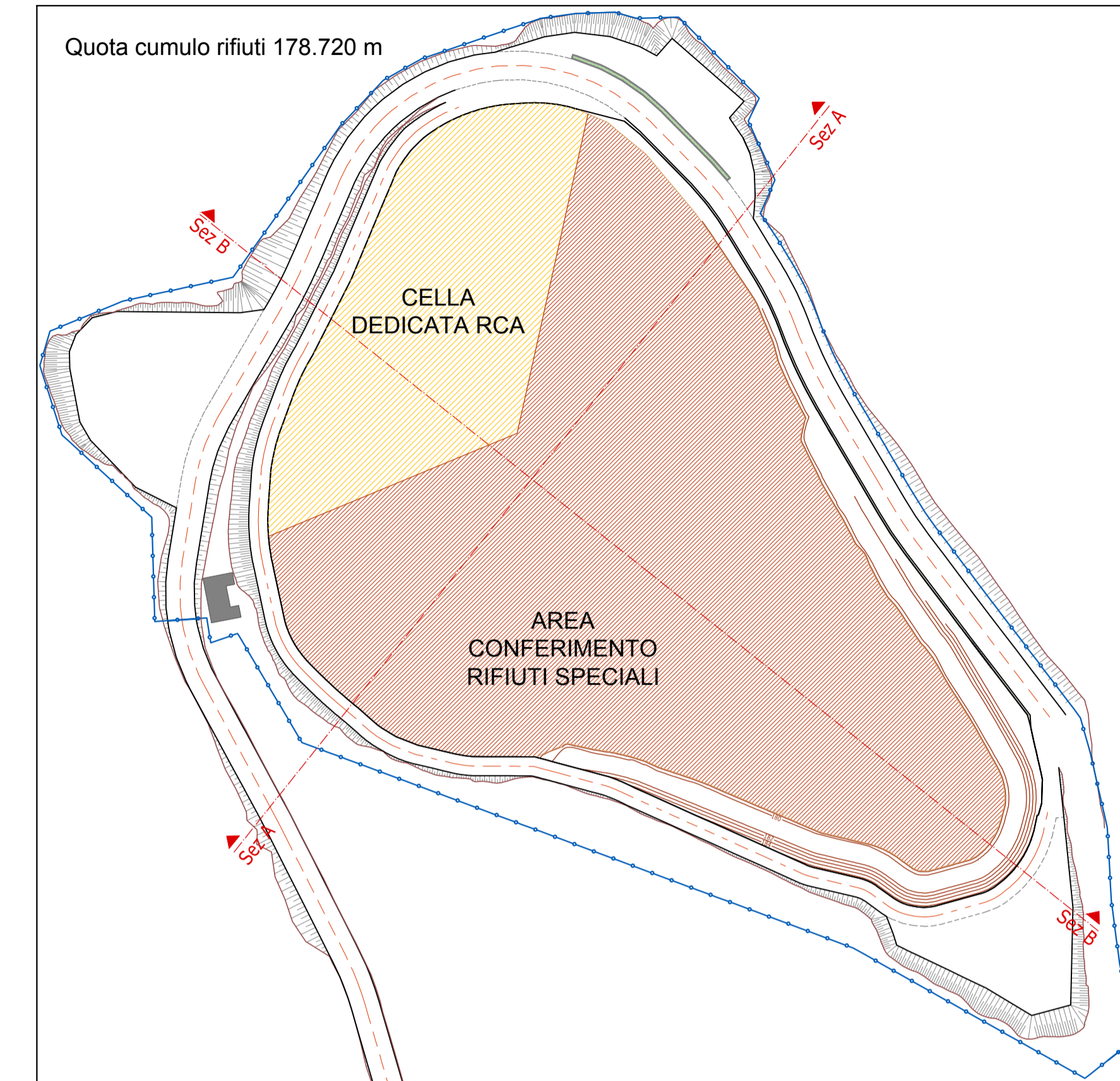
PLANIMETRIA CONFERIMENTO RIFIUTI 1° ANNO



PLANIMETRIA CONFERIMENTO RIFIUTI 2° ANNO



PLANIMETRIA CONFERIMENTO RIFIUTI 3° ANNO



PLANIMETRIA CONFERIMENTO RIFIUTI 4° ANNO
ESAURIMENTO DISCARICA

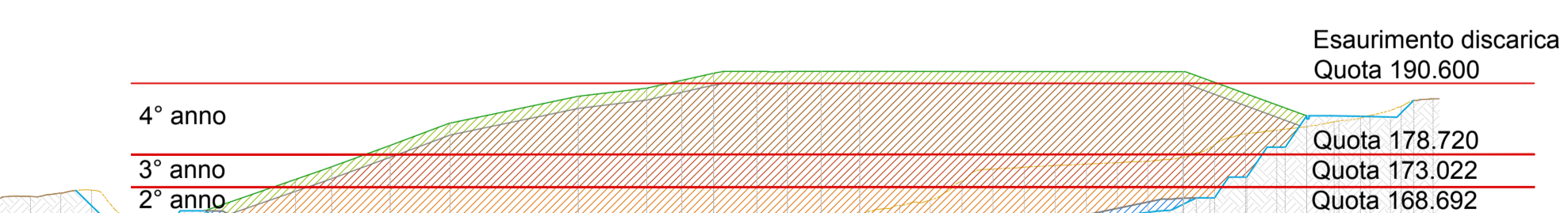
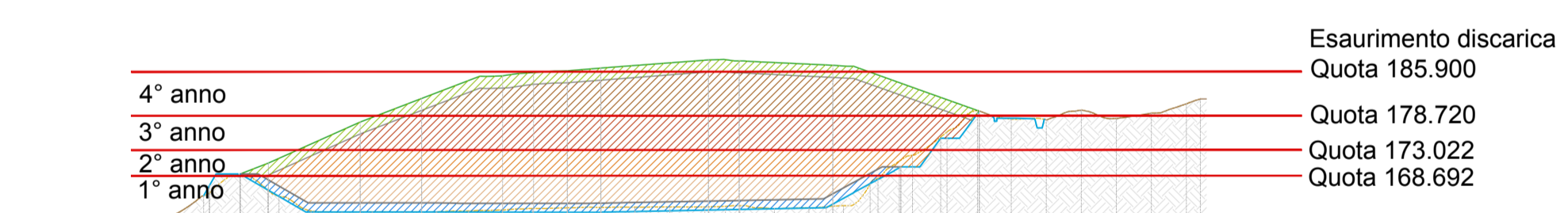


Sez. A
Progr.: -0+087.01
Scala: 1:1000
Q.Rif.: 150.00

PROGRESSIVE PROGETTO	150.00	150.05	150.10	150.15	150.20	150.25	150.30	150.35	150.40	150.45	150.50	150.55	150.60	150.65	150.70	150.75	150.80	150.85	150.90	150.95	160.00
QUOTE TERRENO	150.00	150.05	150.10	150.15	150.20	150.25	150.30	150.35	150.40	150.45	150.50	150.55	150.60	150.65	150.70	150.75	150.80	150.85	150.90	150.95	160.00
QUOTE FONDO	150.00	150.05	150.10	150.15	150.20	150.25	150.30	150.35	150.40	150.45	150.50	150.55	150.60	150.65	150.70	150.75	150.80	150.85	150.90	150.95	160.00
QUOTE COPERTURA	150.00	150.05	150.10	150.15	150.20	150.25	150.30	150.35	150.40	150.45	150.50	150.55	150.60	150.65	150.70	150.75	150.80	150.85	150.90	150.95	160.00

Sez. B
Progr.: 0+099.15
Scala: 1:1000
Q.Rif.: 160.00

PROGRESSIVE PROGETTO	160.00	160.05	160.10	160.15	160.20	160.25	160.30	160.35	160.40	160.45	160.50	160.55	160.60	160.65	160.70	160.75	160.80	160.85	160.90	160.95	170.00
QUOTE TERRENO	160.00	160.05	160.10	160.15	160.20	160.25	160.30	160.35	160.40	160.45	160.50	160.55	160.60	160.65	160.70	160.75	160.80	160.85	160.90	160.95	170.00
QUOTE FONDO	160.00	160.05	160.10	160.15	160.20	160.25	160.30	160.35	160.40	160.45	160.50	160.55	160.60	160.65	160.70	160.75	160.80	160.85	160.90	160.95	170.00
QUOTE COPERTURA	160.00	160.05	160.10	160.15	160.20	160.25	160.30	160.35	160.40	160.45	160.50	160.55	160.60	160.65	160.70	160.75	160.80	160.85	160.90	160.95	170.00



LEGENDA	
SIMBOLO	DESCRIZIONE
	Curve di livello direttrici equidistanza 1.00 m
	Curve di livello equidistanza 0.25 m
	Traccia sezioni
	Terreno in posto
	Linea fondo
	Terreno vegetale
	Barriera di base
	Barriera di copertura
	Conferimento RS 1° anno
	Conferimento RS 2° anno
	Conferimento RS 3° anno
	Conferimento RS 4° anno

REGIONE AUTONOMA DELLA SARDEGNA
ASSESSORATO DELLA DIFESA DELL'AMBIENTE

**DISCARICA PER RIFIUTI NON PERICOLOSI
PRESSO L'EX CAVA DI SERRA BINGIAS**
COMUNE DI MORGONGIORI (OR)

PROGETTO DI FATTIBILITA' TECNICA ED ECONOMICA	DIS-MOR-TP31
PIANO DI ABBANCAMENTO - PLANIMETRIE E SEZIONI	Scala: 1:1.000

Data	Rev.	Descrizione	Eseg.	Conti.	Appr.
Marzo 2019	0	Emissione	IAT	GF	A&T

A cura di:
I.A.T. Consulenza e progetti S.r.l.
Dott. Ing. Giuseppe Frongia

Gruppo di lavoro:
Dott. Ing. Giuseppe Frongia
Dott. Ing. Marianna Barbarino
Dott. Ing. Enrico Barattola
Dott. Nat. Mauro Casti
Prof. Ing. Giorgio Masaccesi
Dott. Nat. Maurizio Medda
Dott. Geol. Simone Mancosu
Dott. Ing. Gianluca Melis
Dott. Ing. Emanuele Spiga

Progettazione:
Dott. Ing. Giuseppe Frongia

Il Committente:
A&T Project S.r.l.
L'amministratore Unico
Alto Mazzola

	IAT CONSULENZA E PROGETTI www.iatprogetti.it	A&T Project S.r.l. Via Erodottomonte e raccolta ecologica S.r.l. Loc. Fenosu - Oristano (OR)
Formato	File origine	2018/0154
Elaborazioni: I.A.T. Consulenza e progetti S.r.l. con socio unico - V. Santa Margherita 4, 09124 Cagliari, Tel./Fax +39 070 666207		