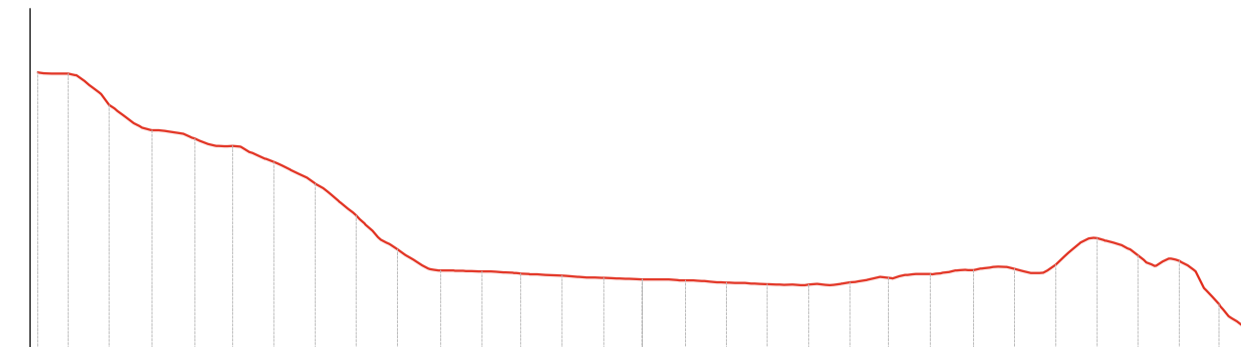


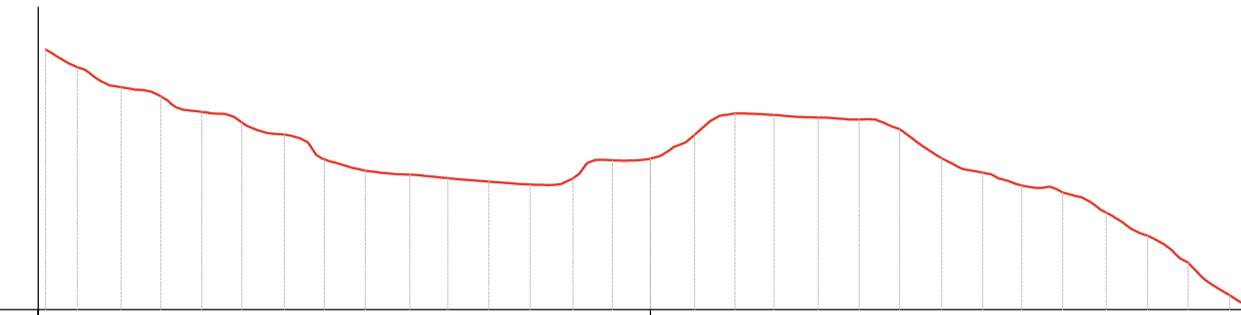
SEZIONI 7 - 12

Sez. 7  
 Progr.: 0+120.00  
 Scala : 1:1000  
 Q.Rif. : 150.00



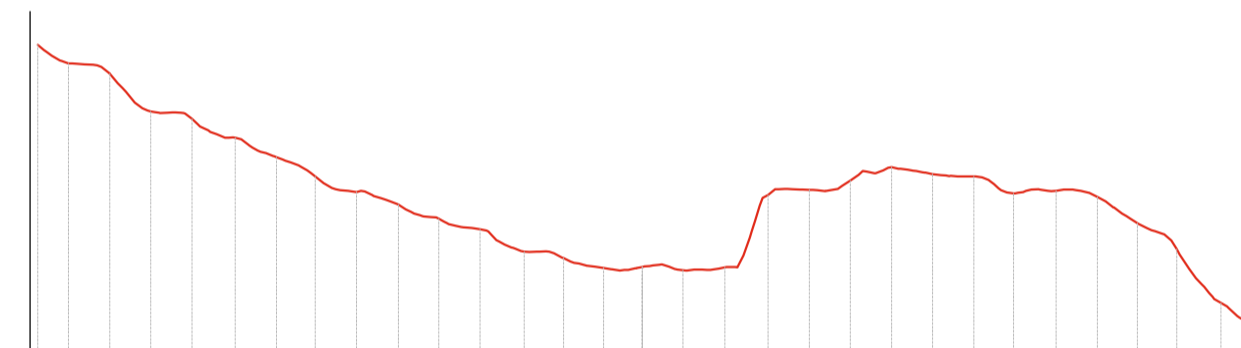
QUOTE TERRENO	181.27 181.38 181.25 183.03 182.80 181.83 179.72 178.86 177.64 186.15 185.38 185.28 184.98 184.69 184.38 184.08 183.78 183.58 183.50 184.38 184.89 184.43 185.59 186.15 186.63 187.37 186.69 187.91 188.04
---------------	--

Sez. 10  
 Progr.: 0+180.00  
 Scala : 1:1000  
 Q.Rif. : 160.00



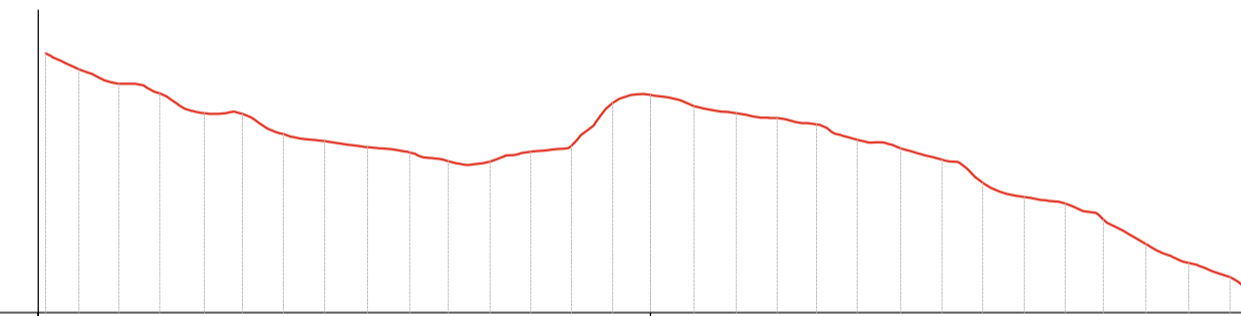
QUOTE TERRENO	184.38 182.04 186.45 186.19 186.17 184.75 183.15 178.88 178.39 177.88 177.40 176.98 176.54 173.77 183.14 185.65 185.75 185.42 185.14 183.88 180.04 178.11 176.43 175.52 172.84 186.80 186.23 181.90 184.88 183.98
---------------	--

Sez. 8  
 Progr.: 0+140.00  
 Scala : 1:1000  
 Q.Rif. : 150.00



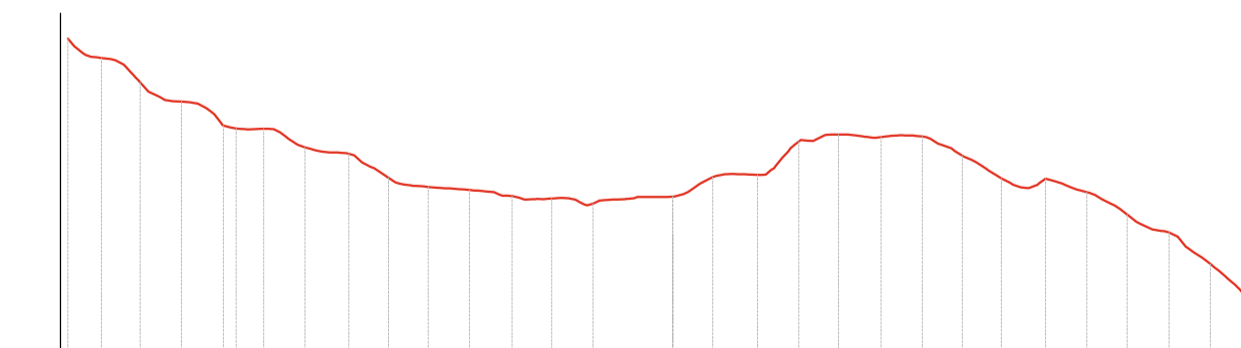
QUOTE TERRENO	183.07 183.15 181.78 186.77 185.79 183.32 184.73 178.17 178.10 174.44 172.59 171.21 184.25 187.37 186.03 185.77 186.14 175.71 175.42 177.82 178.41 178.48 178.19 175.85 176.29 175.47 172.01 186.87 181.48 184.88
---------------	--

Sez. 11  
 Progr.: 0+200.00  
 Scala : 1:1000  
 Q.Rif. : 160.00



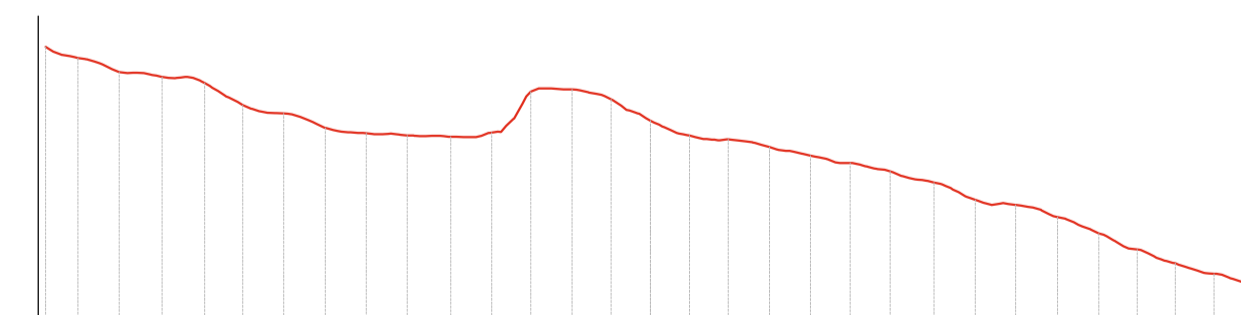
QUOTE TERRENO	184.38 183.17 186.27 186.97 186.35 186.27 183.80 182.69 181.87 181.16 180.02 178.94 181.28 182.03 187.73 187.21 186.85 185.72 184.88 182.85 181.72 180.22 177.16 176.26 174.44 172.33 186.80 186.55 184.88 183.98
---------------	--

Sez. 9  
 Progr.: 0+160.00  
 Scala : 1:1000  
 Q.Rif. : 150.00



QUOTE TERRENO	184.05 184.12 180.88 186.33 185.17 184.75 182.28 181.44 178.26 177.03 175.63 175.86 175.49 174.82 175.57 176.33 178.85 183.05 182.89 183.63 183.72 181.19 178.18 176.12 176.36 173.38 171.02 186.88 181.03 183.08
---------------	--

Sez. 12  
 Progr.: 0+220.00  
 Scala : 1:1000  
 Q.Rif. : 160.00



QUOTE TERRENO	183.33 184.44 182.59 181.54 188.20 187.13 182.20 184.49 184.03 184.49 189.97 188.96 184.21 183.89 182.65 181.51 180.55 179.45 177.89 175.70 175.00 173.41 171.28 188.11 187.28 185.89 185.04
---------------	--

LEGENDA SEZIONI	
SIMBOLO	DESCRIZIONE
	Linea terreno

RIFERIMENTI TAVOLE	
TAVOLA	DESCRIZIONE
DIS-MOR-TP4	Situazione attuale dell'area - Planimetria

REGIONE AUTONOMA DELLA SARDEGNA  
 ASSESSORATO DELLA DIFESA DELL'AMBIENTE

**DISCARICA PER RIFIUTI NON PERICOLOSI  
 PRESSO L'EX CAVA DI SERRA BINGIAS  
 COMUNE DI MORGONGIORI (OR)**

PROGETTO DI FATTIBILITA' TECNICA ED ECONOMICA <small>Oggetto</small>	DIS-MOR-TP5b
SITUAZIONE ATTUALE DELL'AREA SEZIONI 7 - 12 <small>Titolo</small>	Cod. elaborazione scala 1 - 1.000

Data	Rev.	Descrizione	Eseg.	Contr.	Appr.
Marzo 2019	0	Emissione	IAT	GF	A&T

<b>A cura di:</b> I.A.T. Consulenza e progetti S.r.l. Dott. Ing. Giuseppe Frongia	<b>Progettazione:</b> Dott. Ing. Giuseppe Frongia 
<b>Gruppo di lavoro:</b> Dott. Ing. Giuseppe Frongia Dott. Ing. Marianna Barbarino Dott. Ing. Enrica Batzella Dott. Nat. Mauro Casti Prof. Ing. Giorgio Missacoci Dott. Nat. Maurizio Medda Dott. Geol. Simone Manconi Dott. Ing. Gianluca Melis Dott. Ing. Emanuela Spiga	<b>Il Committente:</b>  L'amministratore Unico Aldo Mazzola

 IAT CONSULENZA E PROGETTI www.iatprogetti.it	Committente: A&T Project S.r.l. c/o Eurodemolizioni e raccolta ecologica S.r.l. Loc. Finosu - Oristano (OR)
---	--

A1	DIS-MOR-TP5b_Situazione attuale dell'area Sezioni 7-12.dwg	DIS-MOR-TP5b_Situazione attuale dell'area Sezioni 7-12.pdf	2018/0154
Formato	File origine	File di stampa	Codice pratica

Elaborazioni: I.A.T. Consulenza e progetti S.r.l. con socio unico - V. Santa Margherita 4, 09124 Cagliari, Tel./Fax +39-070-656297  
 Disegni, calcoli, specifiche e tutte le altre informazioni contenute nel presente documento sono di proprietà della I.A.T. Consulenza e progetti S.r.l. Al ricevimento di questo documento la stessa attesta per parte di riprodurre, in tutto o in parte, e di rivendere il contenuto in assenza di esplicita autorizzazione.