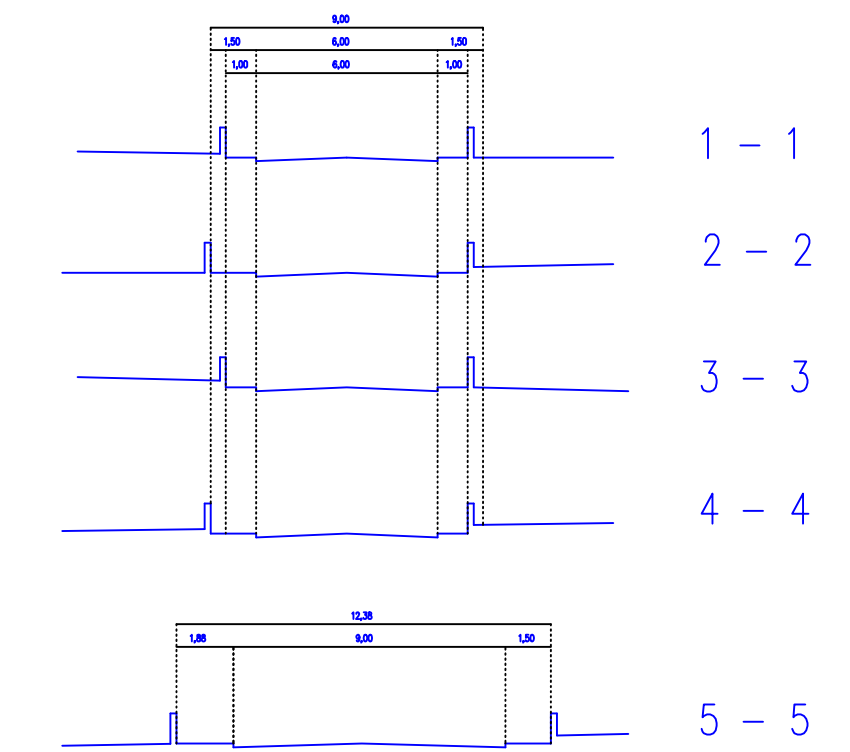
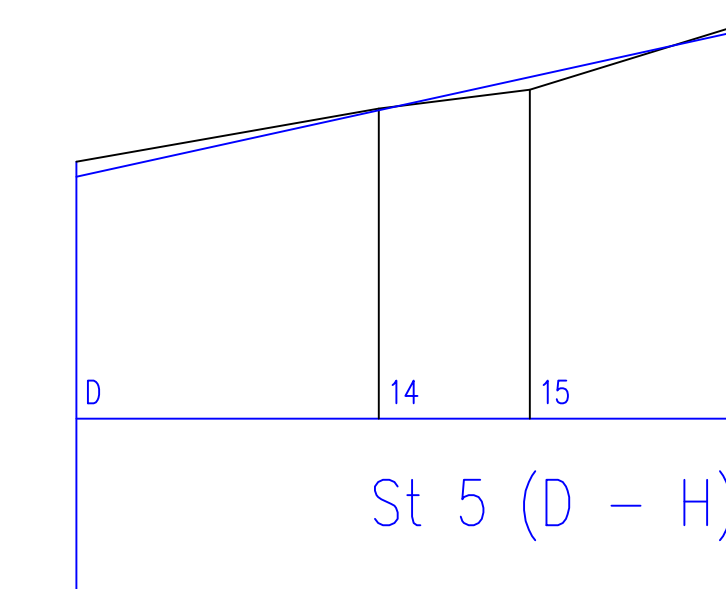
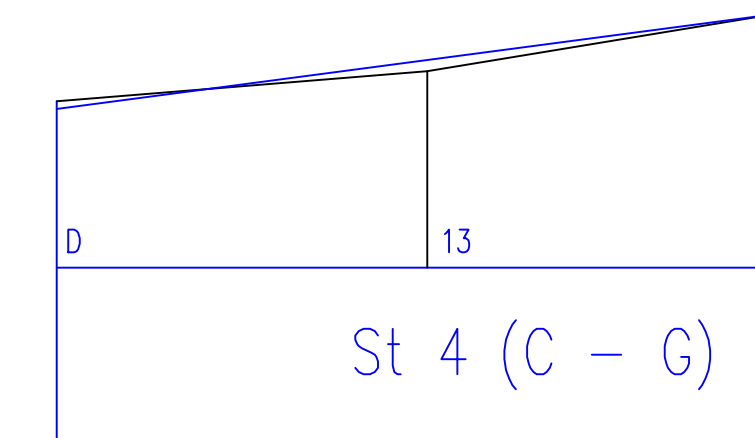
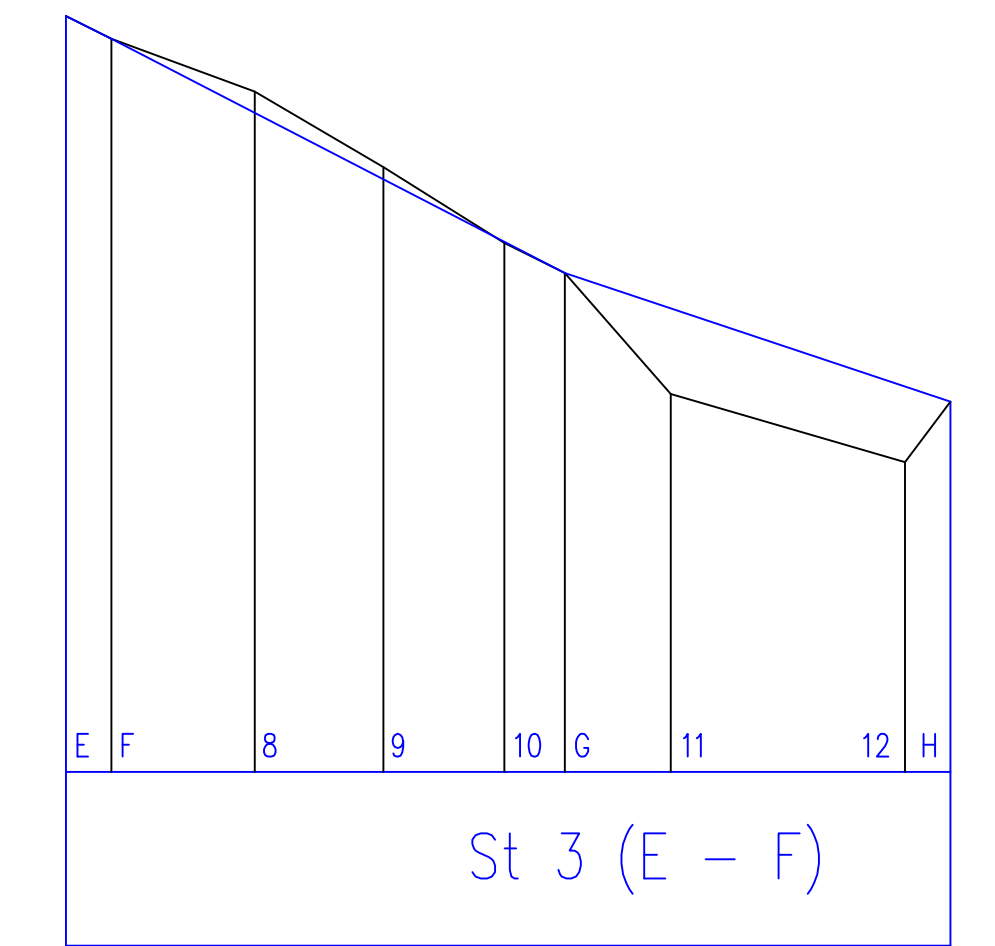
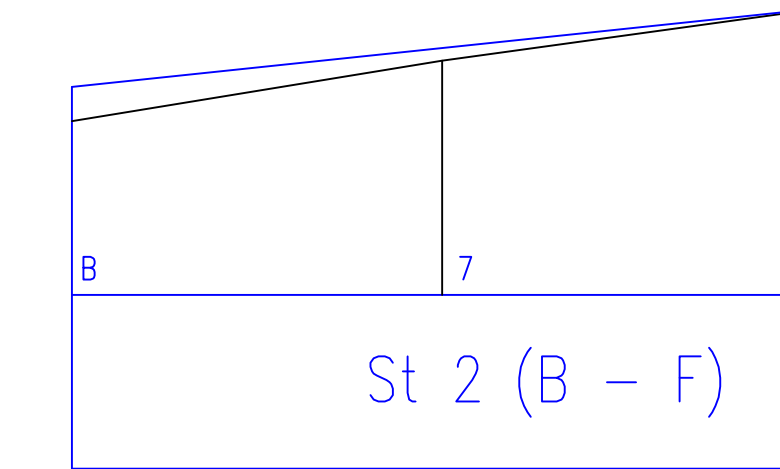
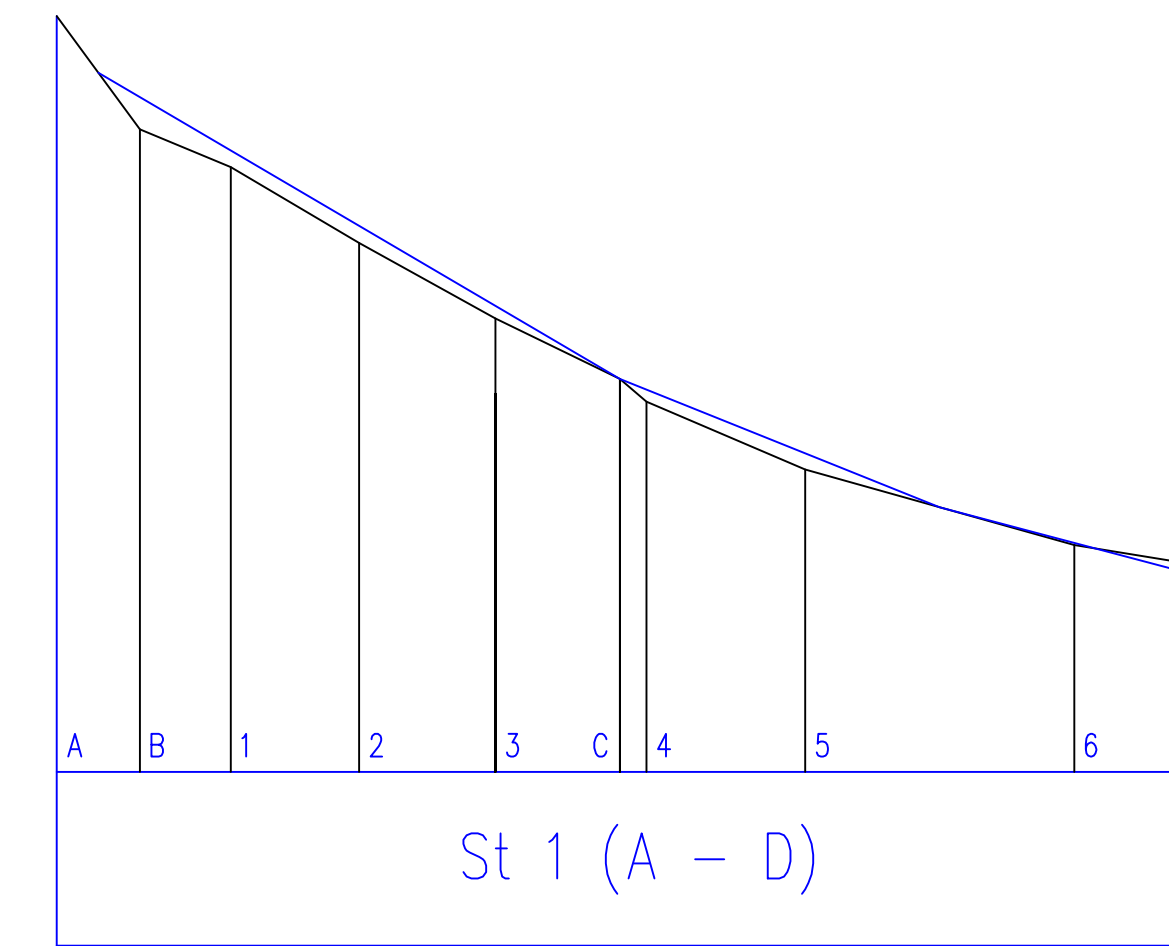


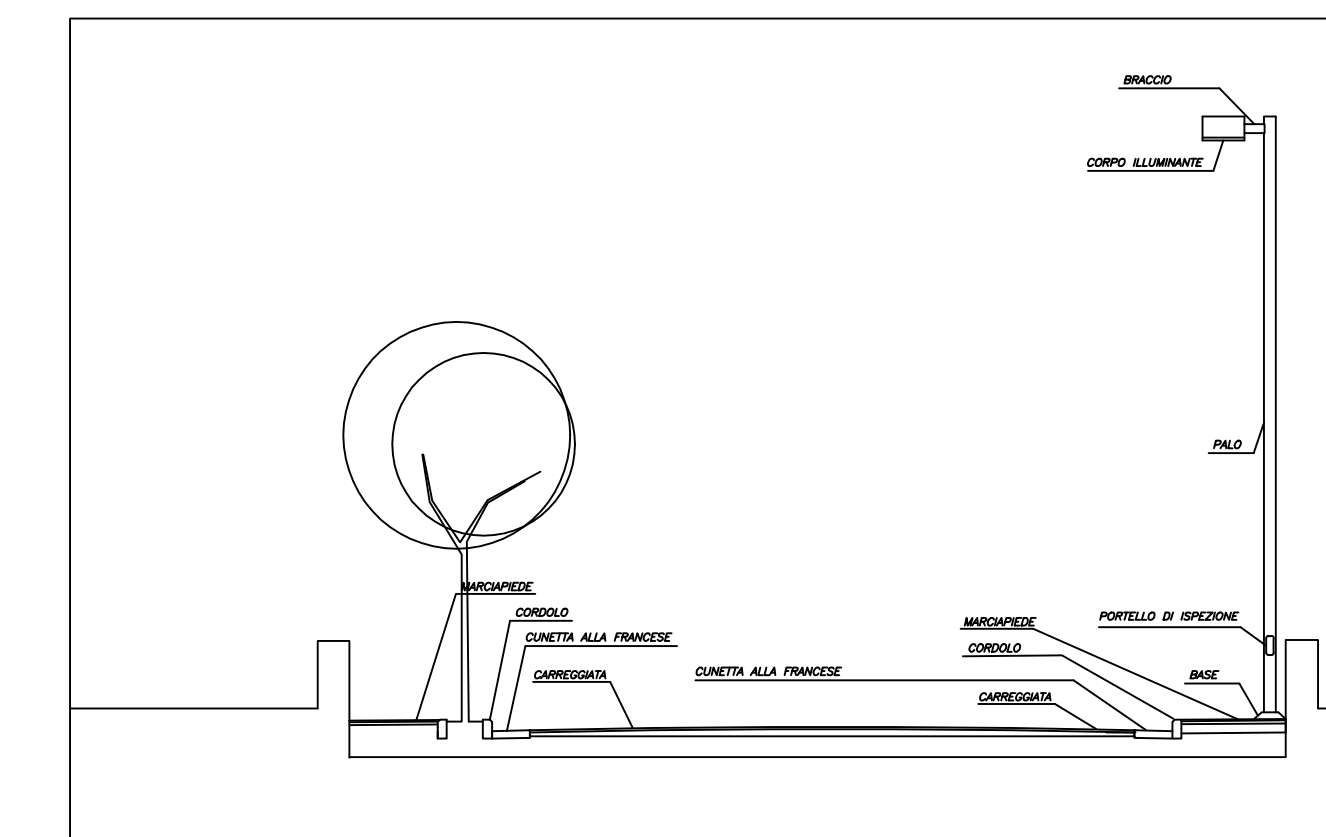
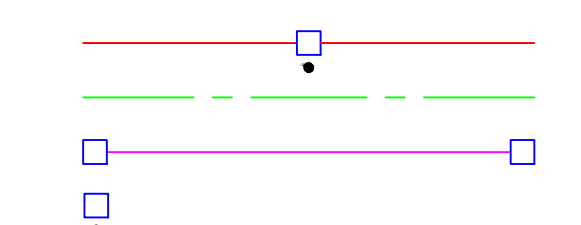
N.B.
ARRETRAMENTO DEL PASSO CARRAIO DI M. 0,50
NEI TRATTI DI MARCIAPIEDE DA M. 1,00
FATTO SALVO IL MAGGIOR ARRETRAMENTO
EVENTUALMENTE IMPOSTO DAL CODICE DELLA STRADA



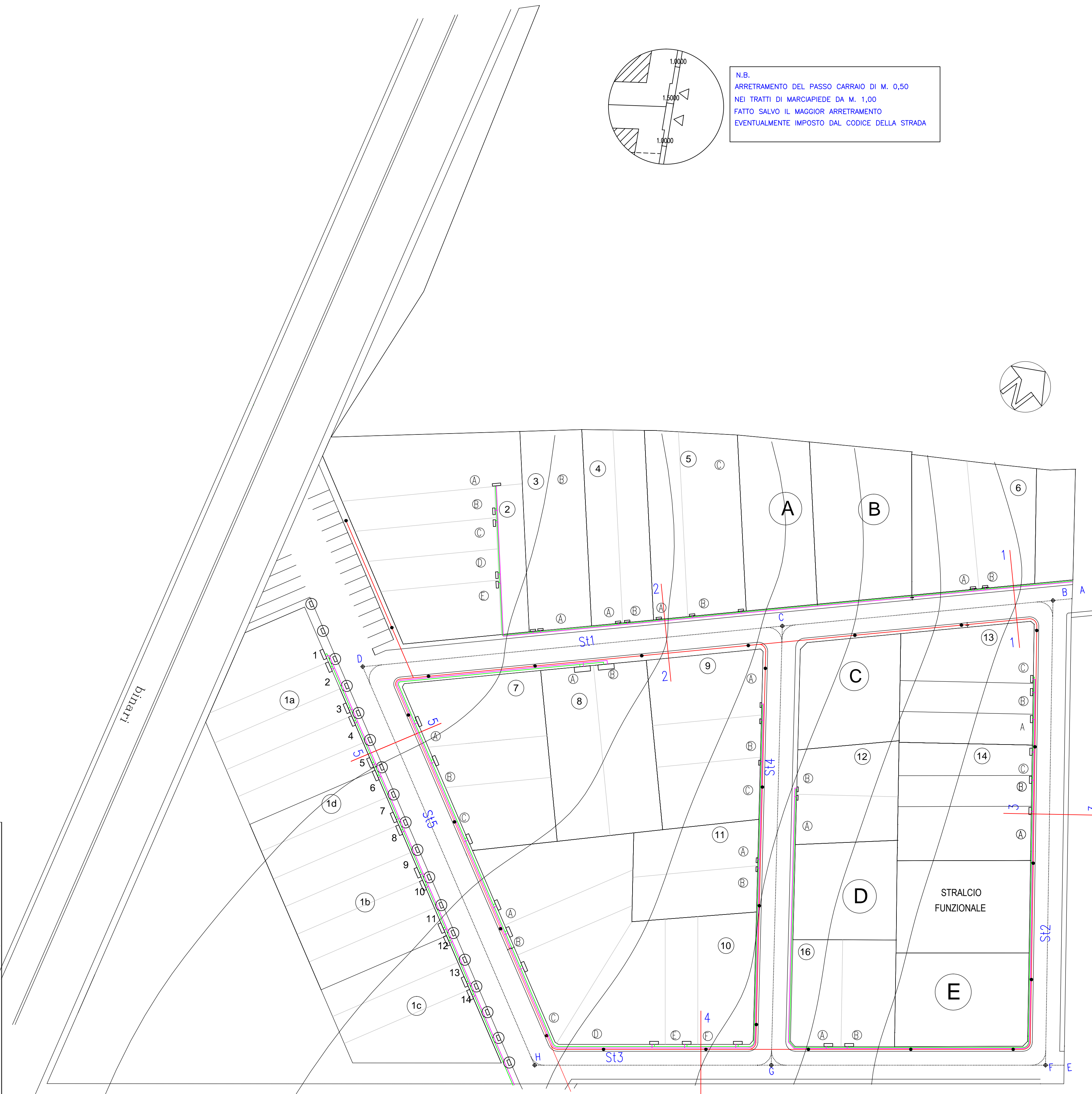
SEZIONI SC. 1: 50

LEGENDA



- RETE DI ILLUMINAZIONE PUBBLICA
- RETE TELEFONICA
- RETE ENEL
- PALO ILLUMINAZIONE



SEZIONE STRADALE TIPO SC 1:100



PLANIVOLUMETRICO RAPP. 1/500

COMUNE DI DOLIANOVA PROVINCIA DI CAGLIARI		PROGETTAZIONE UFFICIO TECNICO Settore Urbanistico-Manutentivo
PROGETTO DI LOTTIZZAZIONE "SU FURREDDU"		
PROPRIETA'	LACONI FABIANO	ing. Mario SARDU  
CAREDDA ASSUNTINA	PILUDU FERRUCCIO	
EREDI MATTANA	PILUDU MAURO	
EREDI MANCA	PILUDU ROBERTA	
PLACIDO RENATA - AGUS ANTONINO	COSSU SANDRO	
SECCI BENITO	COSSU VINCENZO	
LEPORI ANNA	USAI BIAGIO	
SERVENTI MAURILIO	USAI ERCOLE	
LEPORI PAOLO		
SEDDA ENRICO		
USAI RICCIOTTI		
ABIS FRANCA	ORRU' FABIO	
RIFERIMENTO	SOTTOSERVIZI E VIABILITA'	
DATA 4 giugno 2020	SCALE 1:500	

Questo elaborato non puo' essere copiato o riprodotto senza l'autorizzazione del tecnico a norma delle vigenti leggi