




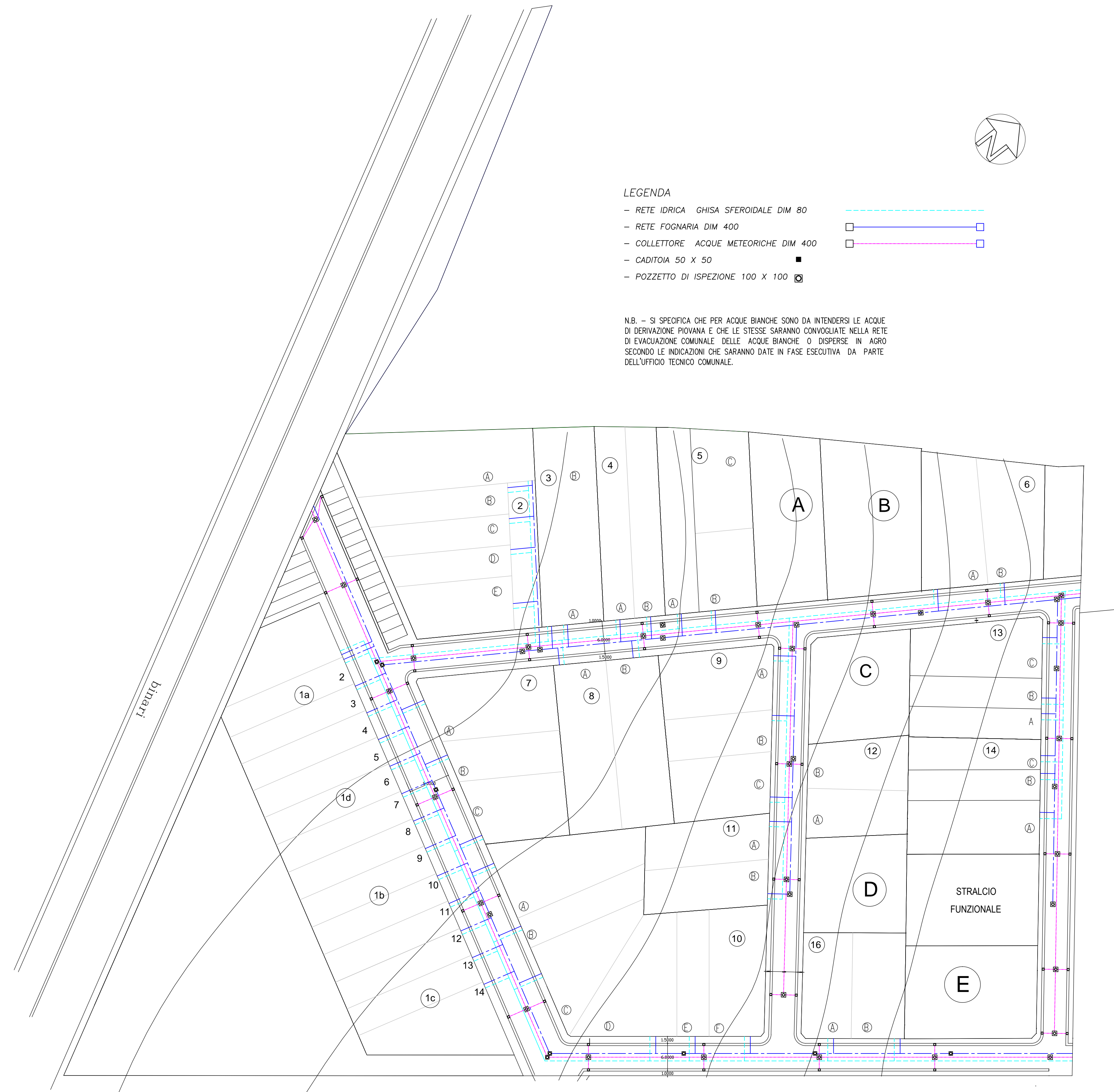




LEGENDA

- RETE IDRICA GHISA SFEROIDALE DIM 80 
- RETE FOGNARIA DIM 400 
- COLLETORE ACQUE METEORICHE DIM 400 
- CADITOIA 50 X 50 
- POZZETTO DI ISPEZIONE 100 X 100 

N.B. - SI SPECIFICA CHE PER ACQUE BIANCHE SONO DA INTENDERSI LE ACQUE DI DERIVAZIONE PIOVANA E CHE LE STESSE SARANNO CONVOGLIATE NELLA RETE DI EVACUAZIONE COMUNALE DELLE ACQUE BIANCHE O DISPERSE IN AGRO SECONDO LE INDICAZIONI CHE SARANNO DATE IN FASE ESECUTIVA DA PARTE DELL'UFFICIO TECNICO COMUNALE.



COMUNE DI DOLIANOVA PROVINCIA DI CAGLIARI		PROGETTAZIONE UFFICIO TECNICO Settore Urbanistico-Manutentivo ing. Mario SARDU  
PROGETTO DI LOTTIZZAZIONE "SU FURREDDU"		
PROPRIETA'	LACONI FABIANO	
CAREDDA ASSUNTINA	PILUDU FERRUCCIO	
EREDI MATTANA	PILUDU MAURO	
EREDI MANCA	PILUDU ROBERTA	
PLACIDO RENATA - AGUS ANTONINO	COSSU SANDRO	
SECCI BENITO	COSSU VINCENZO	
LEPORI ANNA	USAI BIAGIO	
SERVENTI MAURILIO	USAI ERCOLE	
LEPORI PAOLO		
SEDDA ENRICO		
USAI RICCIOTTI		
ABIS FRANCA	ORRU' FABIO	
RIFERIMENTO	SOTTOSERVIZI E VIABILITA'	TAVOLA 7
DATA 4 giugno 2020	SCALE 1:500	

PLANIMETRIA GENERALE RAPP. 1/500

Questo elaborato non puo' essere copiato o riprodotto senza l'autorizzazione del tecnico a norma delle vigenti leggi