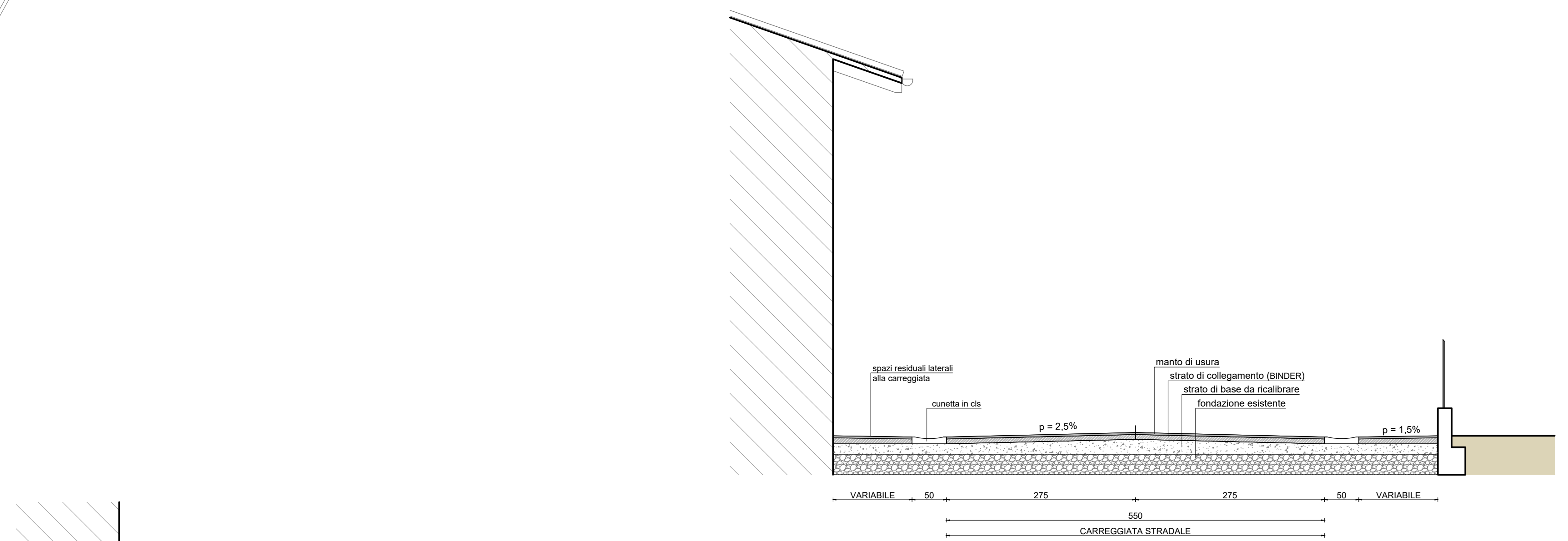
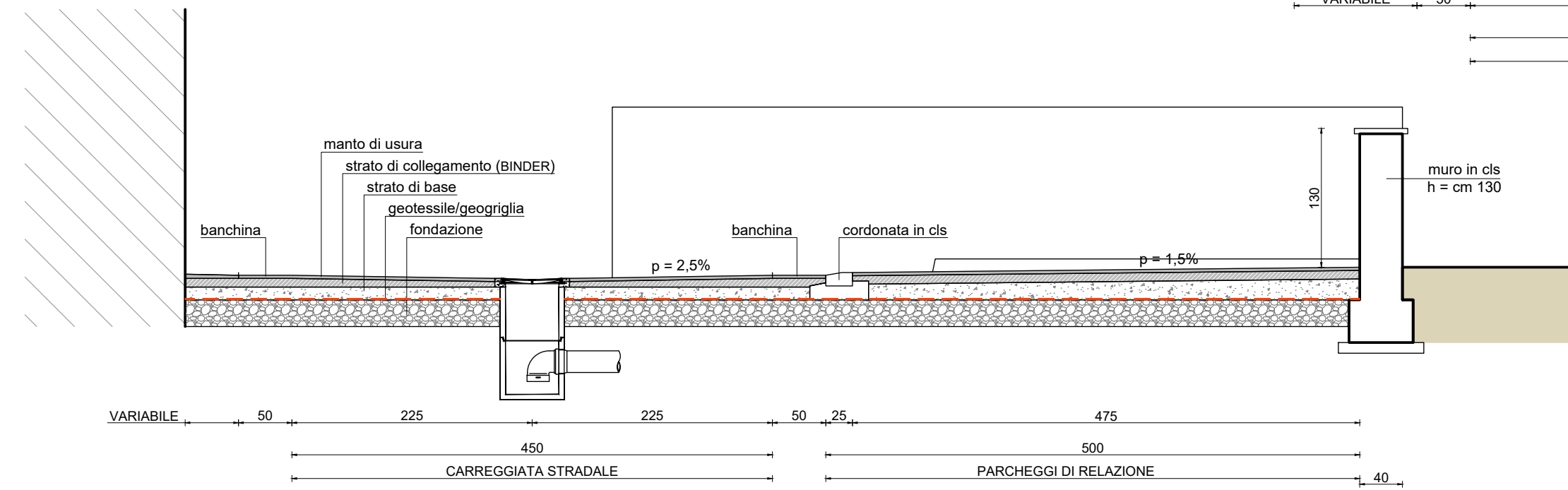


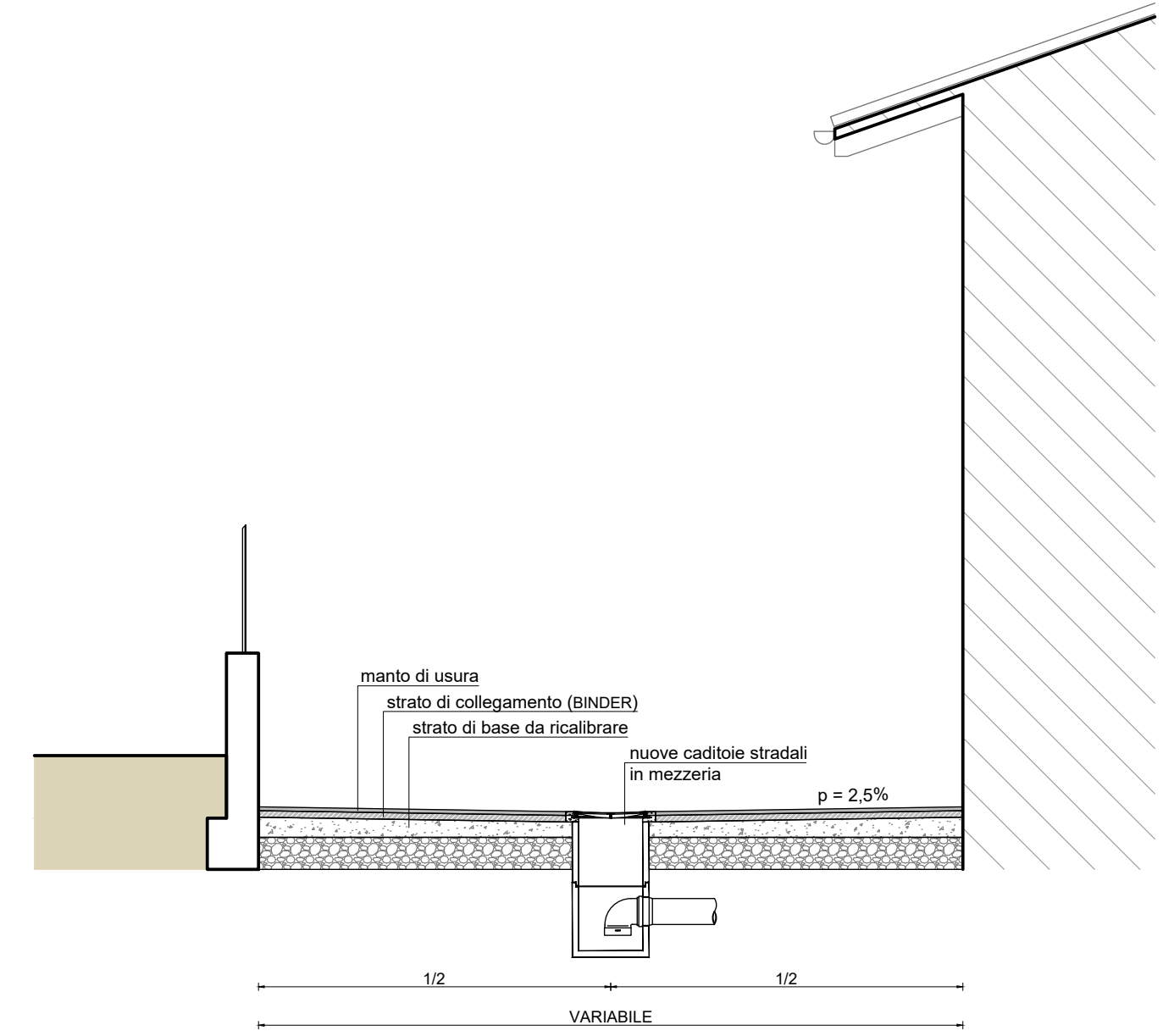
PLANIMETRIA GENERALE DI PROGETTO - scala 1:200



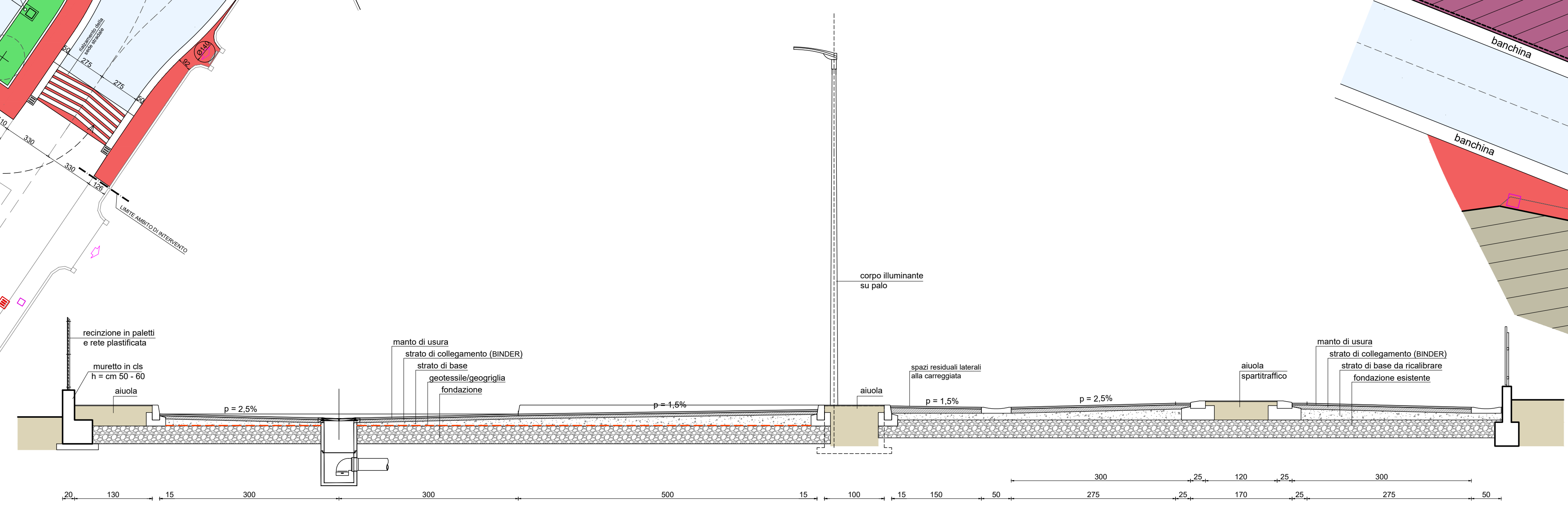
SEZIONE TIPO SU VIA OSOPPO scala 1:50
RIDEFINIZIONE DELLA PIATTAFORMA E DEI BORDI



SEZIONE TIPO SU NUOVO TRATTO DI VIABILITA' PUBBLICA DI SERVIZIO AI LOTTI RESIDENZIALI ADIACENTI A QUELLI IN CUI E' UBICATO L'EDIFICIO DI PROPRIETA' COMUNALE scala 1:50
SISTEMAZIONE E RIMODELLAMENTO DELLA GEOMETRIA DELLA STRADA

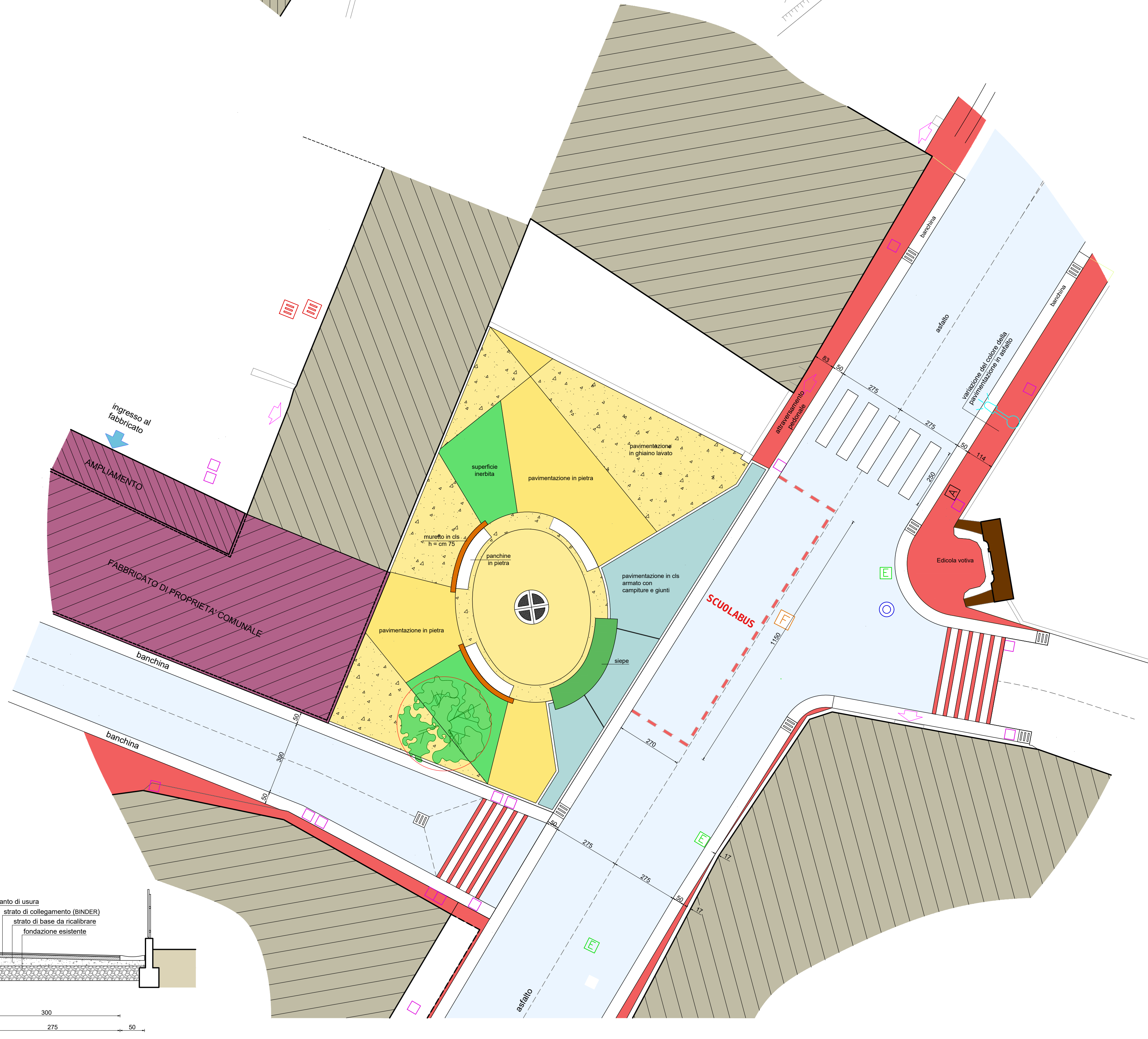


SEZIONE TIPO SU VIA BRONZACCO scala 1:50
RIMODELLAMENTO DELLA SEZIONE DELLA CARREGGIATA



SEZIONE TIPO SU NUOVA AREA PARCHEGGIO PUBBLICO DI VIA OSOPPO scala 1:50

SEZIONE TIPO SU VIA OSOPPO scala 1:50



PIANTA - SPAZIO PUBBLICO DI RELAZIONE PROSPICIENTE VIA OSOPPO - scala 1:100

REGIONE AUTONOMA FRIULI VENEZIA GIULIA
PROVINCIA DI UDINE
COMUNE DI SAN DANIELE DEL FRIULI

PROGETTO DI FATTIBILITA' TECNICA ED ECONOMICA
LAVORI DI RIQUALIFICAZIONE URBANA E MODERAZIONE DELLA VELOCITA' DEL TRAFFICO VEICOLARE NELL'AMBITO URBANO DELLA LOCALITA' BRONZACCO A SAN DANIELE DEL FRIULI (aggiornamento 2022)

ELABORATO PROGETTUALE AR 02 - PROGETTO

PLANIMETRIA GENERALE DI PROGETTO scala 1:200
PIANTA - SPAZIO PUBBLICO DI RELAZIONE PROSPICIENTE VIA OSOPPO scala 1:100
SEZIONI STRADALI TIPO scala 1:50

San Daniele del Friuli, 15 luglio 2022

Il progettista
arch. Antonella Cafaro