

N. ord.	Catasto	Titolari�	Ubicazione	Sezione	Foglio	Particella	Sub	Classamento	Classe	Superficie	Consistenza	Rendita
1	F	PROPRIETA PARZIALE 1/3 33	Acqui Terme (AL) VIA SALVO D'ACQUISTO SNC		29	659	36	A2	5		0 mq	46,48
2	F	PIENA PROPRIETA 100	Acqui Terme (AL) VIA CASAGRANDE 9		29	457	1	B4	2	0	1352 mc	1396,5
3	F	PROPRIETA PARZIALE 1/3 33	Acqui Terme (AL) VIA SALVO D'ACQUISTO SNC		29	659	19	A2	5		0 mq	604,25
4	F	PIENA PROPRIETA 100	Acqui Terme (AL) VIA CASAGRANDE 9		29	457	46	A2	4	0	4 vani	309,87
5	F	PIENA PROPRIETA 100	Acqui Terme (AL) VIA CASAGRANDE 9		29	457	45	A2	4	0	6,5 vani	503,55
6	F	PIENA PROPRIETA 100	Agli� (TO) VIA G. RAVERDINO 1		26	822		E9	-	0	0 mq	4167
7	F	PIENA PROPRIETA 100	Albino (BG) VIA SELVINO 7	BP	6	19	701	B2	U	0	10400 mc	6445,38
8	T	PIENA PROPRIETA 100	Albino (BG) VIA SELVINO 8		3	19		ente urbano		8895	0 mq	R.D. 0 R.A
9	F	PIENA PROPRIETA 100	Alessandria (AL) VIA XXIV MAGGIO 5		268	5383	10	A4	4	0	0 mq	218,46
10	F	PIENA PROPRIETA 100	Alessandria (AL) CORSO LAMARMORA 40		268	4599		B2	U	0	0 mq	2386,03
11	F	PIENA PROPRIETA 100	Alessandria (AL) CORSO ROMITA 79		127	96		D7	-	0	0 mq	12008
12	T	PIENA PROPRIETA 100	Alessandria (AL) CORSO ROMITA 79		127	198				436	0 mq	R.D. 5,4 R.A
13	F	PIENA PROPRIETA 100	Allumiere (RM) PIAZZA DI CASTRO 21		23	310		C2	6	0	0 mq	55,83
14	F	PIENA PROPRIETA 100	Alzano Lombardo (BG) VIA IV NOVEMBRE 2	AM	11	1910	64	C6	3	0	0 mq	59,5



N. ord.	Catasto	Titolarità	Ubicazione	Sezione	Foglio	Particella	Sub	Classamento	Classe	Superficie	Consistenza	Rendita
15	F	PIENA PROPRIETA 100	Alzano Lombardo (BG) VIA IV NOVEMBRE 2	AM	11	1910	72	C6	3	0	14 mq	34,71
16	F	PIENA PROPRIETA 100	Ameglia (SP) VIA NUOVA, 60	1	20	388		A3	4	0	2,5 vani	335,7
17	F	PIENA PROPRIETA 100	Ameglia (SP) VIA COLOMBO 12		5	258		C2	3	0	43 mq	135,47
18	F	PIENA PROPRIETA 100	Ancona (AN) VIA MAMIANI 88		37	13	5	C2	6	0	0 mq	289,78
19	F	PIENA PROPRIETA 100	Ancona (AN) VIA MAMIANI 88		37	13	3	C2	10	0	0 mq	538,72
20	F	PIENA PROPRIETA 100	Ancona (AN) VIA DEL COMMERCIO 7		49	274	3	D8	-	0	0 mq	7144,15
21	F	PIENA PROPRIETA 100	Ancona (AN) VIA MAMIANI 88		37	13	4	A10	2	0	0 mq	2019,35
22	F	PIENA PROPRIETA 100	Ancona (AN) VIA MAMIANI 88		37	13	1	C6	10	0	0 mq	981,27
23	F	PIENA PROPRIETA 100	Ancona (AN) VIA MAMIANI 88		37	13	2	C2	18	0	0 mq	585,66
24	T	PROPRIETA PARZIALE 1/3 33	Ancona (AN) VIA NON PERVENUTA SNC		3	186		NS INCOLT STER		61	0 mq	R.D. 0,01 R.A
25	F	PIENA PROPRIETA 100	Aosta (AO) VIA GRANDE'YVRA 2		31	32	16	A2	1	0	0 mq	632,66
26	F	PIENA PROPRIETA 100	Aosta (AO) VIA GRANDE'YVRA 2		31	32	73	C6	3	0	0 mq	66,52
27	F	PIENA PROPRIETA 100	Aosta (AO) VIA GRANDE'YVRA 2		31	32	17	A3	4	0	0 mq	423,49
28	F	PIENA PROPRIETA 100	Aosta (AO) VIA GRANDE'YVRA 2		31	32	128	A10	1	0	0 mq	1544,21



N. ord.	Catasto	Titolarità	Ubicazione	Sezione	Foglio	Particella	Sub	Classamento	Classe	Superficie	Consistenza	Rendita
29	F	PIENA PROPRIETA 100	Aosta (AO) VIA GRANDE'YVRA 2		31	32	74	C6	1	0	0 mq	1141,37
30	F	PIENA PROPRIETA 100	Arcola (SP) VIA GARIBALDI 2		6	429		B1	U	0	601 mc	807,02
31	F	SOLO MANUFATTO 100	Arezzo (AR) VIA RAFFAELLO SANZIO SNC	A	108	2037		D3	-	0	0 mq	4039
32	T	SOLO MANUFATTO 100	Arezzo (AR) VIA RAFFAELLO SANZIO SNC		108	2066		SE SEMINATIVO		200	0 mq	R.D. 1,65 R.A 0,62
33	F	PIENA PROPRIETA 100	Arezzo (AR) VIA DELLA TORRE LOC. GIOVI 83		11	253		B2	-	0	819 mc	1142,04
34	F	SOLO MANUFATTO 100	Arezzo (AR) VIA RAFFAELLO SANZIO SNC	A	108	491		E9	-	0	1410 mq	30987,41
35	F	PIENA PROPRIETA 100	Arona (NO) VIA GEN. GHINOTTO 51		28	383		B2	U	0	0 mq	3889,95
36	T	PIENA PROPRIETA 100	Arona (NO) VIA BELVEDERE 70A	A	10	28		BOSCO CEDUO	2	2500	0 mq	R.D. 1,55 R.A 0.13
37	T	PIENA PROPRIETA 100	Arona (NO) VIA BELVEDERE 70A	A	12	211		SEMINATIVO	2	60	0 mq	R.D. 0,34 R.A 0.39
38	T	PIENA PROPRIETA 100	Arona (NO) VIA BELVEDERE 70A	A	12	78		VIGNETO	3	410	0 mq	R.D. 1,16 R.A 1.80
39	T	PIENA PROPRIETA 100	Arona (NO) VIA BELVEDERE 70A	A	12	76		SEMINATIVO	2	200	0 mq	R.D. 1,14 R.A 1.29
40	F	PIENA PROPRIETA 100	Arona (NO) VIA PALEOCAPA 42		17	311	3	C1	9	0	126 mq	5583,31
41	T	PIENA PROPRIETA 100	Arona (NO) VIA BELVEDERE 70A	A	12	212		F U D ACCERT		35	0 mq	R.D. 0,01 R.A 0
42	F	PIENA PROPRIETA 100	Arona (NO) VIA BELVEDERE 70A		12	77		A4	3	0	5 vani	284,05



N. ord.	Catasto	Titolarità	Ubicazione	Sezione	Foglio	Particella	Sub	Classamento	Classe	Superficie	Consistenza	Rendita
43	T	PIENA PROPRIETA 100	Ascoli Piceno (AP) LOCALITA' PENNILE DI SOPRA SNC		104	413		SA SEM ARB IRR		345	0 mq	R.D. 3,39 R.A
44	F	PIENA PROPRIETA 100	Ascoli Piceno (AP) VIA VIDACILIO 17		169	1905	2	A10	2	0	0 mq	2149,75
45	T	PIENA PROPRIETA 100	Ascoli Piceno (AP) LOCALITA' PENNILE DI SOPRA SNC		104	540		VI VIGNETO		160	0 mq	R.D. 1,32 R.A
46	T	PIENA PROPRIETA 100	Assisi (PG) COMUNE ASSISI SNC		122	1050		SE SEMINATIVO		92	0 mq	R.D. 0,7 R.A
47	T	PIENA PROPRIETA 100	Assisi (PG) COMUNE ASSISI SNC		122	544		SA SEM ARB IRR		140	0 mq	R.D. 1,1 R.A
48	T	PIENA PROPRIETA 100	Assisi (PG) COMUNE ASSISI SNC		122	1046		SA SEM ARB IRR		1799	0 mq	R.D. 13,66 R.A
49	T	PIENA PROPRIETA 100	Assisi (PG) COMUNE ASSISI SNC		122	1047		SA SEM ARB IRR		393	0 mq	R.D. 2,98 R.A
50	T	PIENA PROPRIETA 100	Assisi (PG) COMUNE ASSISI SNC		122	1052		SE SEMINATIVO		31	0 mq	R.D. 0,24 R.A
51	F	PIENA PROPRIETA 100	Assisi (PG) VIA PROTOMARTIRI FRANCESCANI, 82 (FRAZ. S. MARIA DEGLI .		122	178	8	A3	4	0	0 mq	790,18
52	F	PIENA PROPRIETA 100	Assisi (PG) VIA PROTOMARTIRI FRANCESCANI, 82 (FRAZ. S. MARIA DEGLI .		122	178	7	C6	3	0	0 mq	289,22
53	F	PIENA PROPRIETA 100	Assisi (PG) VIA PROTOMARTIRI FRANCESCANI, 82 (FRAZ. S. MARIA DEGLI .		122	178	9	A3	4	0	0 mq	1022,58
54	F	PIENA PROPRIETA 100	Assisi (PG) VIA PROTOMARTIRI FRANCESCANI, 82 (FRAZ. S. MARIA DEGLI .		122	178	10	C2	3	0	0 mq	258,95
55	F	PIENA PROPRIETA 100	Asti (AT) VIA UGO FOSCOLO	AT	78	1675		F1		0	385 mq	0
56	F	PIENA PROPRIETA 100	Avezzano (AQ) VIA CORRADINI 248		33	297	7	A3	2	0	0 mq	340,86




N. ord.	Catasto	Titolari�	Ubicazione	Sezione	Foglio	Particella	Sub	Classamento	Classe	Superficie	Consistenza	Rendita
57	F	PIENA PROPRIETA 100	Avezzano (AQ) VIA CORRADINI 248		33	297	6	C6	5	0	0 mq	91,1
58	F	PIENA PROPRIETA 100	Avezzano (AQ) VIA XX SETTEMBRE 359 B		34	145	4	D8	-	0	0 mq	2840,51
59	F	PIENA PROPRIETA 100	Bagno a Ripoli (FI) VIA F.LLI ORSI 21		23	280	2	A10	-	0	6,5 vani	2853,42
60	F	PIENA PROPRIETA 100	Bagno a Ripoli (FI) VIA F.LLI ORSI 19		23	53	1	C6	6	0	0 mq	178,49
61	F	PIENA PROPRIETA 100	Bagno a Ripoli (FI) VIA F.LLI ORSI 19		23	53	2	A10	1	0	2,5 vani	1097,47
62	F	DIRITTO SUPERFICIE 100	Bagno a Ripoli (FI) VIA F.LLI ORSI 21		23	280	1	C6	7	0	190 mq	824,27
63	T	PIENA PROPRIETA 100	Bagno a Ripoli (FI) LOCALITA' TAVARNUZZE (IMPRUNETA)		19	94				500	0 mq	R.D. 0,01 R.A
64	F	PIENA PROPRIETA 100	Bagno a Ripoli (FI) VIA F.LLI ORSI 19		23	53	3	A3	2	0	6,5 vani	402,84
65	T	PIENA PROPRIETA 100	Ballabio (LC) COMUNE BALLABIO (LC) SNC		9	3382		PRATO	4	390	0 mq	R.D. 0,4 R.A 0,40
66	F	PIENA PROPRIETA 100	Ballabio (LC) VIA PROVINCIALE 150	SUP	6	3460		B4	U	0	0 mq	1934,65
67	T	PIENA PROPRIETA 100	Ballabio (LC) COMUNE BALLABIO (LC) SNC		9	3379		PRATO	4	129	0 mq	R.D. 0,13 R.A 0,40
68	T	PARZIALE 50	Bargagli (GE) ND		13	451		BOSCO CEDUO	2	2320	0 mq	R.D. 1,2 R.A 0.60
69	T	PARZIALE 50	Bargagli (GE) ND		24	70		PRATO	4	21	0 mq	R.D. 0,02 R.A 0.03
70	T	PARZIALE 50	Bargagli (GE) ND		24	61		PRATO	4	1080	0 mq	R.D. 0,78 R.A 1.39



N. ord.	Catasto	Titolari�	Ubicazione	Sezione	Foglio	Particella	Sub	Classamento	Classe	Superficie	Consistenza	Rendita
71	T	PARZIALE 50	Bargagli (GE) ND		14	175		FABBR RURALE	0	34	0 mq	R.D. 0,01 R.A
72	T	PARZIALE 50	Bargagli (GE) ND		14	170		CAST FRUTTO	4	2590	0 mq	R.D. 1,34 R.A 1.87
73	T	PARZIALE 50	Bargagli (GE) ND		23	180		SEMIN ARBOR	4	320	0 mq	R.D. 0,25 R.A .50
74	F	PIENA PROPRIETA 100	Bargagli (GE) VIA A. MARTINI 106A		7	236	1	C6	2	0	0 mq	394,78
75	F	PIENA PROPRIETA 100	Bari (BA) PIAZZA MERCANTILE 47		92	113		B1	1	0	0 mq	6954,82
76	F	PIENA PROPRIETA 100	Bellaria-Igea Marina (RN) VIA PINZON A. 254-254/A		23	175	2	B1	2	0	6776 mc	7698,93
77	F	PIENA PROPRIETA 100	Bellaria-Igea Marina (RN) VIA ALFONZO PINZON		23	3363	1	A3		0	9 vani	697,22
78	F	PIENA PROPRIETA 100	Bellaria-Igea Marina (RN) VIA PINZON A. 254-254/A		23	49	1	B1	2	0	12068 mc	13711,72
79	T	PIENA PROPRIETA 100	Bellaria-Igea Marina (RN) VIA PINZON A. S.N.C.		23	31		ENTE URBANO		2429	0 mq	R.D. 0 R.A
80	T	PIENA PROPRIETA 100	Bellaria-Igea Marina (RN) VIA PINZON A. 254-254/A		23	65		SA SEM ARB IRR	3	6810	0 mq	R.D. 34,83 R.A 42.20
81	F	PIENA PROPRIETA 100	Bergamo (BG) VIA CROCE ROSSA 2	BO	63	477		B2	2	0	0 mq	4696,04
82	T	PROPRIETA PARZIALE 1/3 33	Biancavilla (CT) LOCALITA' CONTRADA CIAPPE		56	339				360	0 mq	R.D. 0,01 R.A
83	T	PROPRIETA PARZIALE 1/3 33	Biancavilla (CT) BIANCAVILLA		56	396			3	0	0 mq	R.D. 10,36 R.A 3,45
84	T	PROPRIETA PARZIALE 1/3 33	Biancavilla (CT) BIANCAVILLA		56	395			3	0	0 mq	R.D. 11,28 R.A 3,76




N. ord.	Catasto	Titolariता	Ubicazione	Sezione	Foglio	Particella	Sub	Classamento	Classe	Superficie	Consistenza	Rendita
85	T	PROPRIETA PARZIALE 1/3 33	Biancavilla (CT) LOCALITA' CONTRADA CIAPPE / FRAZ. CAVALLACCIO BIANCAVILLA		56	106		mod 26		6830	0 mq	R.D. 38,6 R.A 20,86
86	T	PROPRIETA PARZIALE 1/3 33	Biancavilla (CT) BIANCAVILLA		56	397				0	0 mq	R.D. 12,36 R.A 4,12
87	T	PROPRIETA PARZIALE 1/3 33	Biancavilla (CT) BIANCAVILLA		56	398				0	0 mq	R.D. 8,74 R.A 2,91
88	T	PROPRIETA PARZIALE 1/3 33	Biancavilla (CT) BIANCAVILLA		56	399			3	0	0 mq	R.D. 8,23 R.A 2,74
89	T	PROPRIETA PARZIALE 1/3 33	Biancavilla (CT) LOCALITA' CONTRADA CIAPPE / FRAZ. CAVALLACCIO BIANCAVILLA		56	193				1420	0 mq	R.D. 12,1 R.A
90	T	PROPRIETA PARZIALE 1/3 33	Biancavilla (CT) BIANCAVILLA		56	394			3	0	0 mq	R.D. 39,68 R.A 13,23
91	T	PROPRIETA PARZIALE 1/3 33	Biancavilla (CT) LOCALITA' CONTRADA CIAPPE / FRAZ. CAVALLACCIO BIANCAVILLA		61	2				18	0 mq	R.D. 0,01 R.A
92	F	PIENA PROPRIETA 100	Biancavilla (CT) CONTRADA RINAZZO, SNC		57	1047	1	C2	4	0	80 mq	190,06
93	F	PIENA PROPRIETA 100	Biella (BI) VIA SELLA QUINTINO 61		643	493	11	C7	1	0	117 mq	126,89
94	F	PIENA PROPRIETA 100	Biella (BI) VIA SELLA QUINTINO 61		643	493	13	B4	3	0	6628 mc	4107,69
95	F	PIENA PROPRIETA 100	Bologna (BO) VIA GIOVANNI PAOLO MARTINI		195	382	26	A4	3	0	4 vani	371,85
96	F	PIENA PROPRIETA 100	Bologna (BO) VICOLO MARISCOTTI 4		200	455	23	C2	1	0	24 mq	79,33
97	F	PIENA PROPRIETA 104	Bologna (BO) VIA EMILIA PONENTE 56		149	26	65	C6	2	0	10 mq	35,12
98	F	PIENA PROPRIETA 100	Bologna (BO) VIA DEL CESTELLO 4		202	174	6	A3	4	0	9 vani	2277,57



N. ord.	Catasto	Titolarità	Ubicazione	Sezione	Foglio	Particella	Sub	Classamento	Classe	Superficie	Consistenza	Rendita
99	F	PIENA PROPRIETA 100	Bologna (BO) VIA S. STEFANO 29		203	140	24	A2	3	0	7 vani	1699,14
100	F	PIENA PROPRIETA 100	Bologna (BO) VICOLO MARISCOTTI 4		200	455	12	A3	1	0	1,5 vani	236,28
101	F	PIENA PROPRIETA 100	Bologna (BO) VIA EMILIA PONENTE 56		149	26	37	A10	2	0	15,5 vani	9846,25
102	F	Parziale 7/12	Bologna (BO) VIA LEPROSETTI 1		189	419	3	A3	3	0	8,5 vani	1843,75
103	F	PIENA PROPRIETA 100	Bologna (BO) VIA FATTORI 11		102	237	5	A4	4	0	4 vani	371,85
104	F	PIENA PROPRIETA 100	Bologna (BO) VICOLO MARISCOTTI 4		200	455	22	C2	1	0	33 mq	109,08
105	F	PIENA PROPRIETA 100	Bologna (BO) VICOLO MARISCOTTI 4		200	455	24	C2	1	0	130 mq	429,69
106	F	Parziale 7/12	Bologna (BO) VIA LEPROSETTI 1		189	419	1	C2	1	0	119 mq	393,33
107	F	PIENA PROPRIETA 100	Bologna (BO) VIA BORGONUOVO 3		203	57	1	C1	6	0	35 mq	1218,32
108	F	PIENA PROPRIETA 101	Bologna (BO) VIA EMILIA PONENTE 56		149	26	38	A10	2	0	13,5 vani	8575,77
109	F	PIENA PROPRIETA 100	Bologna (BO) VIA CANONICA 1/2		189	269	1	C2	4	0	62 mq	329,81
110	F	Parziale 7/12	Bologna (BO) VIA LEPROSETTI 1		189	419	2	A3	3	0	8,5 vani	1843,75
111	F	PIENA PROPRIETA 100	Bologna (BO) VICOLO MARISCOTTI 4		200	455	14	A10	4	0	5 vani	2788,87
112	F	PIENA PROPRIETA 109	Bologna (BO) VIA EMILIA PONENTE 56		149	26	68	C6	1	0	10 mq	35,12





N. ord.	Catasto	Titolarità	Ubicazione	Sezione	Foglio	Particella	Sub	Classamento	Classe	Superficie	Consistenza	Rendita
113	F	PIENA PROPRIETA 108	Bologna (BO) VIA EMILIA PONENTE 56		149	26	64	C6	1	0	10 mq	35,12
114	F	PIENA PROPRIETA 111	Bologna (BO) VIA EMILIA PONENTE 56		149	26	67	C6	1	0	10 mq	35,12
115	F	PIENA PROPRIETA 100	Bologna (BO) VICOLO MARISCOTTI 4		200	455	18	A10	4	0	40 mq	1394,43
116	F	PIENA PROPRIETA 112	Bologna (BO) VIA EMILIA PONENTE 56		149	26	70	C6	1	0	10 mq	35,12
117	F	PIENA PROPRIETA 113	Bologna (BO) VIA EMILIA PONENTE 56		149	26	71	C6	1	0	10 mq	35,12
118	F	PIENA PROPRIETA 100	Bologna (BO) VICOLO MARISCOTTI 4		200	455	16	A10	4	0	3,5 vani	1952,21
119	F	PIENA PROPRIETA 102	Bologna (BO) VIA EMILIA PONENTE 56		149	26	39	A10	1	0	17 vani	2962,65
120	F	PIENA PROPRIETA 114	Bologna (BO) VIA EMILIA PONENTE 56		149	26	72	C6	1	0	10 mq	35,12
121	F	PIENA PROPRIETA 100	Bologna (BO) VIA BORGONUOVO 3		203	57	9	C1	6	0	0 mq	730,79
122	F	PIENA PROPRIETA 100	Bologna (BO) VICOLO MARISCOTTI 4		200	455	13	A10	4	0	5 vani	2788,87
123	F	PIENA PROPRIETA 100	Bologna (BO) VIA CANONICA 1/2		189	269	2	C1	5	0	30 mq	1943,69
124	F	PIENA PROPRIETA 106	Bologna (BO) VIA EMILIA PONENTE 56		149	26	35	A10	2	0	0 mq	2832
125	F	PIENA PROPRIETA 105	Bologna (BO) VIA EMILIA PONENTE 56		149	26	66	C6	2	0	10 mq	35,12
126	F	PIENA PROPRIETA 103	Bologna (BO) VIA EMILIA PONENTE 56		149	26	42	C2	1	0	4 mq	16,5



N. ord.	Catasto	Titolarità	Ubicazione	Sezione	Foglio	Particella	Sub	Classamento	Classe	Superficie	Consistenza	Rendita
127	F	PIENA PROPRIETA 100	Bologna (BO) VICOLO MARISCOTTI 4		200	455	20	C2	1	0	100 mq	330,53
128	F	PIENA PROPRIETA 100	Bologna (BO) VICOLO MARISCOTTI 4		200	455	17	A3	2	0	6,5 vani	1208,51
129	F	PIENA PROPRIETA 110	Bologna (BO) VIA EMILIA PONENTE 56		149	26	69	C6	1	0	10 mq	35,12
130	F	PIENA PROPRIETA 100	Bologna (BO) VIA BORGONUOVO 3		203	57	10	A10	1	0	2,5 vani	877,98
131	F	PIENA PROPRIETA 100	Bologna (BO) VICOLO MARISCOTTI 4		200	455	19	C2	1	0	20 mq	66,11
132	F	PIENA PROPRIETA 100	Bologna (BO) VIA BORGONUOVO 3		203	57	2	C1	6	0	49 mq	1705,65
133	F	PIENA PROPRIETA 100	Bologna (BO) VICOLO MARISCOTTI 4		200	455	21	C2	1	0	18 mq	59,5
134	F	PIENA PROPRIETA 107	Bologna (BO) VIA EMILIA PONENTE 56		149	26	40	D7	2	0	11,5 vani	7305,28
135	F	PIENA PROPRIETA 100	Bologna (BO) VICOLO MARISCOTTI 4		200	455	15	A10	4	0	6 vani	3346,64
136	F	PIENA PROPRIETA 100	Bologna (BO) VIALE ERCOLANI 6		207	18		B5	4	0	14360 mc	18540,8
137	F	PIENA PROPRIETA 100	Bologna (BO) VIA DEL CANE 9		200	455	11	A10	5	0	0 mq	16919,13
138	F	PIENA PROPRIETA 100	Bolzano (BZ) VIA TRIESTE 62		31	3216	4	A2	-	0	0 mq	606,84
139	F	PIENA PROPRIETA 100	Bolzano (BZ) VIA TRIESTE 62		31	3216	5	A2	-	0	0 mq	606,84
140	F	PIENA PROPRIETA 100	Bolzano (BZ) VIA TRIESTE 62		31	3216	6	A2	-	0	0 mq	788,89



N. ord.	Catasto	Titolarità	Ubicazione	Sezione	Foglio	Particella	Sub	Classamento	Classe	Superficie	Consistenza	Rendita
141	F	PIENA PROPRIETA 100	Bolzano (BZ) VIA TRIESTE 62		31	3216	29	A2	-	0	0 mq	413,17
142	F	PIENA PROPRIETA 100	Bolzano (BZ) VIA DUCA D'AOSTA 64		27	2385	3	A2	-	0	0 mq	976,1
143	F	PIENA PROPRIETA 100	Bolzano (BZ) VIA TRIESTE 72		31	3215	43	C2	-	0	0 mq	1274,82
144	F	PIENA PROPRIETA 100	Bolzano (BZ) VIA DALMAZIA 9		26	2357	17	A2	-	0	0 mq	1817,93
145	F	SOLO MANUFATTO 100	Bonate Sotto (BG) VIA GARIBALDI 15		4	3467	706	B1	U	0	0 mq	639,58
146	F	SOLO MANUFATTO 100	Bonate Sotto (BG) VIA GARIBALDI 15		4	3467	704	B1	U	0	0 mq	13975,32
147	F	PARZIALE 50	Bordighera (IM) VIA DEI BASTIONI 9		9	143	4	A4	2	0	3,5 vani	175,34
148	F		Bordighera (IM) VIA SAN GIUSEPPE 8	BOR	9	146	1	C2		0	22 mq	69,31
149	F	SOLO MANUFATTO 100	Bordighera (IM) VIA AURELIA	BSN	3	483		B1	-	0	0 mq	898,73
150	F	PIENA PROPRIETA 100	Borgomanero (NO) VIA PAPA GIOVANNI XXIII		4	1047		E9	U	0	0 mq	15405
151	T	SOLO MANUFATTO 100	Borgomanero (NO) NP		4	1047		ENTE URBANO	0	4005	0 mq	R.D. 0,01 R.A 0
152	T	PIENA PROPRIETA 100	Borgomanero (NO) LOCALITA' BORGOMANERO		22	832		PR PRATO		2630	0 mq	R.D. 17,66 R.A
153	F	PIENA PROPRIETA 100	Boves (CN) VIA VERMENAGNA 18		8	500	1	D7	-	0	840 mq	1755,95
154	F	PIENA PROPRIETA 100	Brescia (BS) VIA PIEMONTE 2/A	SNA	26	1297	83	C6	9	0	12 mq	86,76



N. ord.	Catasto	Titolarità	Ubicazione	Sezione	Foglio	Particella	Sub	Classamento	Classe	Superficie	Consistenza	Rendita
155	F	PIENA PROPRIETA 100	Brescia (BS) VIA ZARA 37/B	SNA	26	1297	3	C1	8	0	0 mq	906,07
156	F	PIENA PROPRIETA 100	Brescia (BS) VIA PIEMONTE 2	SNA	26	1297	13	A2	5	0	5 vani	774,69
157	F	PIENA PROPRIETA 100	Brescia (BS) VIA PIEMONTE 2/A	SNA	26	1297	87	C6	9	0	0 mq	122,92
158	F	PIENA PROPRIETA 100	Brescia (BS) VIA PIEMONTE 2	SNA	26	1297	12	A2	5	0	0 mq	852,15
159	F	PIENA PROPRIETA 100	Brescia (BS) VIA TRAVERSA X VILL. VIOLINO 9	FIU	39	9279	16	C6	5	0	0 mq	29,75
160	F	PIENA PROPRIETA 100	Brescia (BS) VIA TRAVERSA X VILL. VIOLINO 9	FIU	39	9279	11	A3	5	0	0 mq	387,34
161	F	PIENA PROPRIETA 100	Brescia (BS) VIA S. CHIARA 24/A	CAI	3	674	1	A2	5	0	10 vani	1162,03
162	F	PIENA PROPRIETA 100	Brescia (BS) VIA PIEMONTE 2/A	SNA	26	1297	93	C6	9	0	0 mq	151,84
163	F	PIENA PROPRIETA 100	Brescia (BS) VIA S. CHIARA 24/A	CAI	3	674	12	C6	6	0	14 mq	120,02
164	F	PIENA PROPRIETA 100	Brescia (BS) VIA PIEMONTE 2/A	SNA	26	1297	90	C6	9	0	0 mq	101,23
165	F	PIENA PROPRIETA 100	Brescia (BS) VIA DANTE 29	NCT	118	218	14	A2	8	0	0 mq	1225,29
166	F	PIENA PROPRIETA 100	Brescia (BS) VIA PIEMONTE 2/A	SNA	26	1297	84	C6	9	0	0 mq	86,76
167	F	PIENA PROPRIETA 100	Brescia (BS) VIA PIEMONTE 2	SNA	26	1297	11	A2	5	0	4 vani	619,75
168	F	PIENA PROPRIETA 100	Brescia (BS) VIA ZARA 37/F	SNA	26	1297	34	A2	5	0	0 mq	697,22



N. ord.	Catasto	Titolarità	Ubicazione	Sezione	Foglio	Particella	Sub	Classamento	Classe	Superficie	Consistenza	Rendita
169	F	PIENA PROPRIETA 100	Brescia (BS) VIA ZARA 37/E	SNA	26	1297	6	C1	8	0	0 mq	932,72
170	F	PIENA PROPRIETA 100	Brescia (BS) VIA ZARA 37/G	SNA	26	1297	5	C1	8	0	0 mq	932,72
171	F	PIENA PROPRIETA 100	Brescia (BS) VIA ZARA 37/C	SNA	26	1297	4	C1	8	0	0 mq	959,37
172	F	PIENA PROPRIETA 100	Brescia (BS) VIA BAINSIZZA 15-17	NCT	66	76		D7	-	0	0 mq	7432
173	F	PIENA PROPRIETA 100	Brescia (BS) VIA PIEMONTE 2/A	SNA	26	1297	86	C6	9	0	0 mq	86,76
174	F	PIENA PROPRIETA 100	Brescia (BS) VIA PIEMONTE 37	SNA	26	1297	21	A2	6	0	0 mq	1174,94
175	F	PIENA PROPRIETA 100	Brindisi (BR) VIA NAZARIO SAURO 10-12		190	3651	3	C2	-	0	0 mq	538,41
176	F	PIENA PROPRIETA 100	Brindisi (BR) VIA NAZARIO SAURO 10-12		190	3651	4	B4	-	0	0 mq	2481,32
177	T	PIENA PROPRIETA 100	Buggiano (PT) VIA MALOCCHIO (LOCALITA' BUGGIANO) 3		1	231		SEMIN ARBOR	3	600	0 mq	R.D. 1,7 R.A 2,17
178	F	PIENA PROPRIETA 100	Buggiano (PT) VIA DEI CORRENTETI 3		1	198		A6	1	0	0 mq	25,82
179	T	PIENA PROPRIETA 100	Buggiano (PT) VIA MALOCCHIO (LOCALITA' BUGGIANO) 3		1	199				92	0 mq	R.D. 0,1 R.A
180	F	PIENA PROPRIETA 100	Buggiano (PT) VIA MALOCCHIO 2		1	232		C6	4	0	78 mq	169,19
181	T	PIENA PROPRIETA 100	Buggiano (PT) VIA MALOCCHIO (LOCALITA' BUGGIANO) 3		1	197				820	0 mq	R.D. 1,06 R.A
182	T	PIENA PROPRIETA 100	Buggiano (PT) VIA MALOCCHIO (LOCALITA' BUGGIANO) 3		1	196				730	0 mq	R.D. 0,94 R.A



N. ord.	Catasto	Titolarità	Ubicazione	Sezione	Foglio	Particella	Sub	Classamento	Classe	Superficie	Consistenza	Rendita
183	T	PIENA PROPRIETA 100	Buggiano (PT) VIA MALOCCHIO (LOCALITA' BUGGIANO) 3		1	195				3480	0 mq	R.D. 3,59 R.A
184	T	PIENA PROPRIETA 100	Busca (CN) ND		12	107		SEMIN IRRIG	1	470	0 mq	R.D. 4,61 R.A 2.55
185	F	PARZIALE 50	Cagliari (CA) VIA GIOVANNI BATTISTA TUVERI	A	19	3404	79	C6	1	0	11 mq	32,95
186	F	PIENA PROPRIETA 100	Cagliari (CA) VIA CIMAROSA 141		A/19	2843	37	A2	1	0	0 mq	604,25
187	F	PIENA PROPRIETA 100	Cagliari (CA) VIA MERELLO 57		A/18	6393		E9	-	0	0 mq	12459,01
188	T	PIENA PROPRIETA 100	Caltagirone (CT) LOCALITA' S. GIACOMO - MULINO A VENTO		266	13		PA PASCOLO		1910	0 mq	R.D. 2,96 R.A
189	T	PIENA PROPRIETA 100	Caltagirone (CT) LOCALITA' S. GIACOMO - MULINO A VENTO		266	191		SE SEMINATIVO		3370	0 mq	R.D. 13,92 R.A
190	F	PIENA PROPRIETA 100	Caltagirone (CT) VIALE PRINCIPE UMBERTO 33		108	268	56	A10	U	0	0 mq	914,13
191	F	PIENA PROPRIETA 100	Caltagirone (CT) VIA SARDEGNA 27		108	1025	59	C6	1	0	38 mq	184,48
192	T	PIENA PROPRIETA 100	Caltagirone (CT) LOCALITA' S. GIACOMO - MULINO A VENTO		266	194		VI VIGNETO		790	0 mq	R.D. 4,9 R.A
193	T	PIENA PROPRIETA 100	Caltagirone (CT) LOCALITA' S. GIACOMO - MULINO A VENTO		266	261		AG AGRUMETO		3540	0 mq	R.D. 119,75 R.A
194	T	PIENA PROPRIETA 100	Caltagirone (CT) LOCALITA' S. GIACOMO - MULINO A VENTO		61	20		PA PASCOLO		29940	0 mq	R.D. 61,85 R.A
195	T	PIENA PROPRIETA 100	Caltagirone (CT) LOCALITA' S. GIACOMO - MULINO A VENTO		266	195		SE SEMINATIVO		2880	0 mq	R.D. 8,92 R.A
196	T	PIENA PROPRIETA 100	Camerino (MC) VIA LEOPARDI GIACOMO 29		74	500		SI SEMIN IRRIG		1046	0 mq	R.D. 4,05 R.A



N. ord.	Catasto	Titolarità	Ubicazione	Sezione	Foglio	Particella	Sub	Classamento	Classe	Superficie	Consistenza	Rendita
197	T	PIENA PROPRIETA 100	Camerino (MC) VIA LEOPARDI GIACOMO 29		74	504		SI SEMIN IRRIG		41	0 mq	R.D. 0,16 R.A
198	T	PIENA PROPRIETA 100	Camerino (MC) VIA LEOPARDI GIACOMO 29		74	505		SI SEMIN IRRIG		8	0 mq	R.D. 0,03 R.A
199	T	PIENA PROPRIETA 100	Camerino (MC) VIA LEOPARDI GIACOMO 29		74	503		SI SEMIN IRRIG		14	0 mq	R.D. 0,05 R.A
200	T	PIENA PROPRIETA 100	Camerino (MC) VIA LEOPARDI GIACOMO 29		74	502		SI SEMIN IRRIG		89	0 mq	R.D. 0,34 R.A
201	T	PIENA PROPRIETA 100	Camerino (MC) VIA LEOPARDI GIACOMO 29		74	501		SI SEMIN IRRIG		182	0 mq	R.D. 0,7 R.A
202	T	PIENA PROPRIETA 100	Camerino (MC) VIA LEOPARDI GIACOMO 29		62	36		NS INCOLT STER		60	0 mq	R.D. 0,01 R.A
203	F	PIENA PROPRIETA 100	Camerino (MC) VIALE LEOPARDI N. 35 29		62	159	6	C6	5	0	0 mq	52,68
204	F	PIENA PROPRIETA 100	Camerino (MC) VIALE LEOPARDI N. 35 29		62	159	4	A3	4	0	0 mq	570,68
205	F	PIENA PROPRIETA 100	Camerino (MC) VIALE LEOPARDI N. 35 29		62	159	3	A3	4	0	0 mq	526,79
206	F	PIENA PROPRIETA 100	Camerino (MC) VIALE LEOPARDI N. 35 29		62	159	2	C6	6	0	0 mq	380,11
207	F	PIENA PROPRIETA 100	Camerino (MC) VIALE LEOPARDI N. 35 29		62	159	1	C6	6	0	0 mq	322,27
208	F	PIENA PROPRIETA 100	Camerino (MC) VIALE LEOPARDI N. 35 29		62	40		C2	3	0	0 mq	34,86
209	F	PIENA PROPRIETA 100	Camisano Vicentino (VI) VIA NEGRIN SNC		11	1505	3	A3	4	0	4,5 vani	360,23
210	T	PIENA PROPRIETA 100	Camisano Vicentino (VI) LOCALITA' BARCHESSA		11	84		BOSCO CEDUO	1	202	0 mq	R.D. 0,42 R.A 0,04



N. ord.	Catasto	Titolarità	Ubicazione	Sezione	Foglio	Particella	Sub	Classamento	Classe	Superficie	Consistenza	Rendita
211	T	PIENA PROPRIETA 100	Camisano Vicentino (VI) LOCALITA' BARCHESSA		11	83		MODELLO 26		0	0 mq	R.D. 0 R.A 0
212	F	PIENA PROPRIETA 100	Camisano Vicentino (VI) VIA NEGRIN SNC		11	1505	2	F3	4	0	0 mq	0
213	T	PIENA PROPRIETA 100	Camisano Vicentino (VI) LOCALITA' BARCHESSA		11	79		MODELLO 26	3	1000	0 mq	R.D. 6,97 R.A 4.39
214	F	PIENA PROPRIETA 100	Camisano Vicentino (VI) VIA CHIESA DI SANTA MARIA		11	183		C2	1	0	75 mq	81,34
215	T	PIENA PROPRIETA 100	Camisano Vicentino (VI) LOCALITA' BARCHESSA		18	66			1	24000	0 mq	R.D. 178,83 R.A 92.96
216	F	PIENA PROPRIETA 100	Camogli (GE) VIA XX SETTEMBRE 58/60		5	211	18	C1	8	0	0 mq	1137,86
217	F	PIENA PROPRIETA 100	Camogli (GE) VIA XX SETTEMBRE 58/60		5	211	17	C1	7	0	0 mq	1955,93
218	F	PIENA PROPRIETA 100	Campiglia Marittima (LI) VIA TRIESTE (FRAZ. VENTURINA) 3		61	117	605	E3	-	0	0 mq	2949
219	F	PIENA PROPRIETA 100	Campo Ligure (GE) VIA DON MARIO BADINO, 2		2	986		E9	-	0	752 mq	8568
220	F	PIENA PROPRIETA 100	Campomorone (GE) VIA PRIMO CAVALLIERI 14R		20	171	1	A3	2	0	0 mq	735,95
221	F	PIENA PROPRIETA 100	Campomorone (GE) VIA ALCIDE DE GASPERI 77-79R		20	307	16	C6	2	0	43 mq	355,32
222	F	PIENA PROPRIETA 100	Campomorone (GE) VIA MARTIRI DELLA LIBERTA' 80 INT.25		20	11	26	A2	2	0	4,5 vani	650,74
223	F	PIENA PROPRIETA 100	Campomorone (GE) VIA ALCIDE DE GASPERI 127R		20	935	27	C2	2	0	16 mq	66,11
224	F	PIENA PROPRIETA 100	Campomorone (GE) VIA VIOLA PALLAVICINO SPINOLA 6		20	172	3	C6	1	0	100 mq	619,75






N. ord.	Catasto	Titolariता	Ubicazione	Sezione	Foglio	Particella	Sub	Classamento	Classe	Superficie	Consistenza	Rendita
225	F	PROPRIETA PARZIALE 20%	Campomorone (GE) VIA VIOLA PALLAVICINO SPINOLA 6A INT. 1		20	895	2	A2	2	0	4 vani	578,43
226	F	PIENA PROPRIETA 100	Campomorone (GE) VIA ALCIDE DE GASPERI 10 int. 6		20	886	8	A2	2	0	5,5 vani	795,34
227	F	PIENA PROPRIETA 100	Campomorone (GE) VIA PRIMO CAVALLIERI 14R		20	171	4	A3	2	0	5,5 vani	323,82
228	F	PIENA PROPRIETA 100	Campomorone (GE) VIA PRIMO CAVALLIERI 14R		20	171	7	A3	2	0	10,5 vani	618,2
229	F	PIENA PROPRIETA 100	Campomorone (GE) VIA VIOLA PALLAVICINO SPINOLA 8		20	171	6	D3	-	0	0 mq	3050,71
230	F	PIENA PROPRIETA 100	Campomorone (GE) VIA PRIMO CAVALLIERI 14R		20	171	8	B4	U	0	660 mc	1022,58
231	F	PIENA PROPRIETA 100	Camporosso (IM) VIA BRAIE 37		16	750	5	C6	5	0	13 mq	60,32
232	F	PIENA PROPRIETA 100	Camporosso (IM) VIA BRAIE 39 int.3		16	750	8	A2	2	0	6 vani	619,75
233	F	PIENA PROPRIETA 100	Camporosso (IM) VIA BRAIE 39 int.2		16	750	7	A2	1	0	6 vani	526,79
234	F	PIENA PROPRIETA 100	Camporosso (IM) VIA BRAIE 39 BOX		16	751	7	C6	5	0	16 mq	60,32
235	F	PIENA PROPRIETA 100	Camporosso (IM) VIA BRAIE 39 int.9		16	750	14	A2	2	0	6 vani	619,75
236	F	PIENA PROPRIETA 100	Camporosso (IM) VIA BRAIE 39 BOX		16	750	4	C6	5	0	13 mq	49,01
237	F	PIENA PROPRIETA 100	Camporosso (IM) VIA BRAIE 39 piano Terra		16	750	2	A3	1	0	2 vani	113,62
238	F	PIENA PROPRIETA 100	Camporosso (IM) VIA BRAIE 39 int.10		16	750	15	A2	2	0	6 vani	619,75



N. ord.	Catasto	Titolarità	Ubicazione	Sezione	Foglio	Particella	Sub	Classamento	Classe	Superficie	Consistenza	Rendita
239	F	PIENA PROPRIETA 100	Camporosso (IM) VIA BRAIE 39 INT.4		16	750	9	A2	2	0	6 vani	619,75
240	F	PIENA PROPRIETA 100	Camporosso (IM) VIA BRAIE 39 BOX		16	751	1	C6	5	0	15 mq	56,55
241	F	PIENA PROPRIETA 100	Camporosso (IM) VIA BRAIE 39 BOX		16	751	2	C6	3	0	16 mq	43,8
242	F	PIENA PROPRIETA 100	Camporosso (IM) VIA BRAIE 39 INT.1		16	750	6	A2	1	0	6 vani	526,79
243	F	PIENA PROPRIETA 100	Camporosso (IM) VIA BRAIE, 39 piano Terra		16	750	16	C1	5	0	0 mq	3025,92
244	F	PIENA PROPRIETA 100	Camporosso (IM) VIA BRAIE 33		16	750	3	C6	5	0	13 mq	49,01
245	F	PIENA PROPRIETA 100	Canelli (AT) VIA DEI PRATI, 57		16	227	2	B4	U	0	3883 mc	3958,95
246	T	PIENA PROPRIETA 100	Cannobio (VB) VIALE OSPEDALE 1		61	430		VI VIGNETO		810	0 mq	R.D. 3,76 R.A 3,58
247	F	PIENA PROPRIETA 100	Cantù (CO) VIA ARIBERTO DA INTIMIANO 20	CAN	16	6425		A3	2	0	12,5 vani	1258,86
248	F	PIENA PROPRIETA 100	Cantù (CO) VIA ARIBERTO DA INTIMIANO 20	CAN	16	328		C6	2	0	162 mq	1146,22
249	F	PIENA PROPRIETA 100	Capalbio (GR) VIA NUOVA 18		23	166		C2	3	0	0 mq	200,39
250	F	PIENA PROPRIETA 100	Capolona (AR) LOCALITA' CASTELLUCCIO 44		45	302		C2	4	0	27 mq	78,09
251	T	PIENA PROPRIETA 100	Carmagnola (TO) LOCALITA' CARMAGNOLA SNC		114	84		ENTE URBANO		625	0 mq	R.D. 0 R.A 0
252	F	PIENA PROPRIETA 100	Carmagnola (TO) VIA PISCINA 44		114	123	1	D7	-	0	0 mq	1162,03




N. ord.	Catasto	Titolarità	Ubicazione	Sezione	Foglio	Particella	Sub	Classamento	Classe	Superficie	Consistenza	Rendita
253	T	PIENA PROPRIETA 100	Carmagnola (TO) LOCALITA' CARMAGNOLA SNC		114	548		PR PRATO		1505	0 mq	R.D. 18,73 R.A
254	F	PIENA PROPRIETA 100	Carmagnola (TO) VIA PISCINA 44		114	123	2	D1	-	0	0 mq	72,3
255	T	PIENA PROPRIETA 100	Carmagnola (TO) LOCALITA' CARMAGNOLA SNC		114	547		PR PRATO		185	0 mq	R.D. 2,3 R.A
256	F	PIENA PROPRIETA 100	Casale Monferrato (AL) PIAZZA MARTIRI DELLA LIBERTA 9		55	500	20	A4	04	90	5,5 vani	244,28
257	F	PIENA PROPRIETA 100	Casale Monferrato (AL) PIAZZA MARTIRI DELLA LIBERTA 9		55	500	16	A4	4	93	6,5 vani	288,7
258	F	PIENA PROPRIETA 100	Casale Monferrato (AL) PIAZZA MARTIRI DELLA LIBERTA 9		55	500	17	A4	04	0	5,5 vani	244,28
259	F	PIENA PROPRIETA 100	Casale Monferrato (AL) PIAZZA MARTIRI DELLA LIBERTA 9	001	55	500	18	A4	4	0	5,5 vani	244,28
260	F	PIENA PROPRIETA 100	Casale Monferrato (AL) VIA DEL CARMINE 6		55	1511	15	A2	02	129	8 vani	539,7
261	F	PIENA PROPRIETA 100	Casale Monferrato (AL) VIA DEL CARMINE 6		55	1511	16	A2	02	162	9 vani	883,14
262	F	PIENA PROPRIETA 100	Casale Monferrato (AL) VIA DEL CARMINE 6		55	1511	18	A2		194	9 vani	883,14
263	F	PIENA PROPRIETA 100	Casale Monferrato (AL) PIAZZA MARTIRI DELLA LIBERTA 9		55	500	21	A4	04	90	5,5 vani	244,28
264	F	PIENA PROPRIETA 100	Casale Monferrato (AL) VIA DEL CARMINE 6		55	1511	12	A2	02	0	3,5 vani	343,44
265	F	PIENA PROPRIETA 100	Casale Monferrato (AL) VIA DEL CARMINE 7,8		55	1511	13	A10	03	253	11 vani	2073,57
266	F	PIENA PROPRIETA 100	Casale Monferrato (AL) VIA DEL CARMINE 6		55	1511	14	A2		164	8 vani	785,01



N. ord.	Catasto	Titolarità	Ubicazione	Sezione	Foglio	Particella	Sub	Classamento	Classe	Superficie	Consistenza	Rendita
267	F	PIENA PROPRIETA 100	Casale Monferrato (AL) VIA DEL CARMINE 6		55	1511	17	A2		122	5,5 vani	539,7
268	F	PIENA PROPRIETA 100	Casale Monferrato (AL) PIAZZA MARTIRI DELLA LIBERTA', 12		55	500	14	C2	03	126	0 mq	301,15
269	F	PIENA PROPRIETA 100	Casale Monferrato (AL) STRADA POZZO S. EVASIO 1		53	285		E9	3	0	0 mq	26688
270	F	PIENA PROPRIETA 100	Casale Monferrato (AL) PIAZZA MARTIRI DELLA LIBERTA', 9		55	500	13	C3	03	0	112 mq	497,45
271	F	PIENA PROPRIETA 100	Casale Monferrato (AL) PIAZZA MARTIRI DELLA LIBERTA 9	001	55	500	19	A4	04	90	6,5 vani	288,7
272	F	PIENA PROPRIETA 100	Casale Monferrato (AL) VIA DEL CARMINE 6		55	1511	19	A2	02	103	5,5 vani	539,7
273	F	PIENA PROPRIETA 100	Casale Monferrato (AL) VIA DEL CARMINE 6		55	1511	20	C6		73	71 mq	234,68
274	F	PIENA PROPRIETA 100	Casale Monferrato (AL) PIAZZA MARTIRI DELLA LIBERTA 12		55	500	15	C2	5	136	0 mq	501,07
275	F	PIENA PROPRIETA 100	Casalecchio di Reno (BO) VIA PORETTANA 430		24	11	7		U	0	0 mq	0
276	F	PIENA PROPRIETA 100	Casalecchio di Reno (BO) VIA EDMONDO DE AMICIS 3		24	11	5	C6	1	0	14 mq	124,36
277	F	PIENA PROPRIETA 100	Casalecchio di Reno (BO) VIA EDMONDO DE AMICIS 3		24	11	6	A10	1	0	11 vani	4715,25
278	F	PIENA PROPRIETA 100	Casciana Terme (PI) LOCALITA' COLLEMONTANINO POD.LE VALLI SNC		40	265		D1	U	0	0 mq	51,65
279	F	SOLO MANUFATTO 100	Casciana Terme (PI) VIA DUE GIUGNO SNC		13	490		B4	U	0	0 mq	2593,65
280	F	PIENA PROPRIETA 100	Cascina (PI) VIA TOSCO ROMAGNOLA 693		13	398	6	F1	-	0	0 mq	0



N. ord.	Catasto	Titolarità	Ubicazione	Sezione	Foglio	Particella	Sub	Classamento	Classe	Superficie	Consistenza	Rendita
281	F	PIENA PROPRIETA 100	Cascina (PI) VIA S.S. 67/BIS		50	131	2	C2	2	0	78 mq	193,36
282	F	PIENA PROPRIETA 100	Cascina (PI) VIA S.S. 67/BIS		50	131	1	C2	2	0	53 mq	131,39
283	F	PIENA PROPRIETA 100	Cascina (PI) VIA TOSCO ROMAGNOLA 693		13	398	8	C2	4	0	125 mq	484,18
284	F	PIENA PROPRIETA 100	Cascina (PI) VIA TOSCO ROMAGNOLA 693		13	398	5	F1	-	0	0 mq	0
285	F	PIENA PROPRIETA 100	Cascina (PI) VIA TOSCO ROMAGNOLA 693		13	398	7	B1	U	0	736 mc	722,21
286	F	PIENA PROPRIETA 100	Casina (RE) VIA G. MATTEOTTI 2		40	553	9	C6	2	0	227 mq	1078,57
287	F	PIENA PROPRIETA 100	Casina (RE) VIA G. MATTEOTTI 2		40	553	10	C2	2	0	209 mq	690,81
288	F	PIENA PROPRIETA 100	Casina (RE) VIA G. MATTEOTTI 2		40	553	7	A10	1	0	7,5 vani	1045,83
289	F	PIENA PROPRIETA 100	Casina (RE) VIA G. MATTEOTTI 2		40	553	6	B4	U	0	523 mc	594,24
290	T	PIENA PROPRIETA 100	Castagneto Carducci (LI) Frazione Donoratico		36	1783				0	mq	R.D. 1,16 R.A
291	T	PIENA PROPRIETA 100	Castagneto Carducci (LI) Frazione Donoratico		36	1780				0	mq	R.D. 0 R.A
292	T	PIENA PROPRIETA 100	Castagneto Carducci (LI) Frazione Donoratico		36	1403				0	mq	R.D. 0 R.A
293	T	PIENA PROPRIETA 100	Castagneto Carducci (LI) Frazione Donoratico		36	1239				0	mq	R.D. 0,06 R.A
294	T	PIENA PROPRIETA 100	Castagneto Carducci (LI) Frazione Donoratico		36	1781				0	mq	R.D. 4,05 R.A



N. ord.	Catasto	Titolarità	Ubicazione	Sezione	Foglio	Particella	Sub	Classamento	Classe	Superficie	Consistenza	Rendita
295	T	PIENA PROPRIETA 100	Castagneto Carducci (LI) Frazione Donoratico		36	1237				0	mq	R.D. 0,06 R.A
296	T	PIENA PROPRIETA 100	Castagneto Carducci (LI) Frazione Donoratico		36	1782				0	mq	R.D. 0,99 R.A
297	T	PIENA PROPRIETA 100	Castagneto Carducci (LI) Frazione Donoratico		36	1786				0	mq	R.D. 3,08 R.A
298	T	PIENA PROPRIETA 100	Castagneto Carducci (LI) Frazione Donoratico		36	70				0	mq	R.D. 0 R.A
299	F	PIENA PROPRIETA 100	Castel d'Aiano (BO) VIA VAL D'ANEVA		32	675		B4	U	0	2045 mc	1478,62
300	F	NUDA PROPRIETA 100	Castellammare di Stabia (NA) VIA REGINA MARGHERITA 57		9	555	103	C2	6	0	0 mq	33,98
301	F	NUDA PROPRIETA 100	Castellammare di Stabia (NA) VIA REGINA MARGHERITA 57		9	555	102	C2	6	0	0 mq	38,84
302	F	NUDA PROPRIETA 100	Castellammare di Stabia (NA) VIA REGINA MARGHERITA 20		9	555	62	A2	5	0	0 mq	695,93
303	F	PIENA PROPRIETA 100	Castelnuovo Berardenga (SI) VIA ROMA 54		131	178		A10	U	0	8,5 vani	2282,74
304	T	PIENA PROPRIETA 100	Castelnuovo Magra (SP) VIA DEL MOLINO DEL PIANO		9	730		SE SEMINATIVO		260	0 mq	R.D. 1,81 R.A 1.34
305	F	PIENA PROPRIETA 100	Castiglion Fiorentino (AR) PIAZZA DELLO STILLO 4/5		109	44	2	A4	3	0	0 mq	206,58
306	F	PIENA PROPRIETA 100	Castiglion Fiorentino (AR) PIAZZA DELLO STILLO 4/5		109	44	1	C6	6	0	44 mq	231,79
307	F	PIENA PROPRIETA 100	Castiglion Fiorentino (AR) PIAZZA DELLO STILLO 4/5		109	44	3	A4	3	0	0 mq	129,11
308	T	PIENA PROPRIETA 100	Castiglione dei Pepoli (BO) VIA CAVANICCE		29	558		SEMINATIVO	2	13	0 mq	R.D. 0,02 R.A 0,05



N. ord.	Catasto	Titolarità	Ubicazione	Sezione	Foglio	Particella	Sub	Classamento	Classe	Superficie	Consistenza	Rendita
309	T	PIENA PROPRIETA 100	Castiglione dei Pepoli (BO) VIA CAVANICCE		29	520		ENTE URBANO		113	0 mq	R.D. 0,01 R.A 0.01
310	T	PIENA PROPRIETA 100	Castiglione dei Pepoli (BO) VIA CAVANICCE		29	551		CORTE		233	0 mq	R.D. 0,01 R.A 0.01
311	T	PIENA PROPRIETA 100	Castiglione dei Pepoli (BO) VIA CAVANICCE		29	532		RELIT STRAD		12	0 mq	R.D. 0,01 R.A 0.01
312	T	PIENA PROPRIETA 100	Castiglione dei Pepoli (BO) VIA CAVANICCE		29	564		RELIT STRAD		13	0 mq	R.D. 0,01 R.A 0.01
313	T	PIENA PROPRIETA 100	Castiglione dei Pepoli (BO) VIA CAVANICCE		29	556		AREA FAB DM		3	0 mq	R.D. 0,01 R.A 0.01
314	T	PIENA PROPRIETA 100	Castiglione dei Pepoli (BO) VIA CAVANICCE		29	561		RELIT STRAD		14	0 mq	R.D. 0,01 R.A 0.01
315	T	PIENA PROPRIETA 100	Castiglione dei Pepoli (BO) VIA CAVANICCE		29	521		ENTE URBANO		255	0 mq	R.D. 0,01 R.A 0.01
316	F	PIENA PROPRIETA 100	Castiglione della Pescaia (GR) PIZZA ORSINI 13		106	236	11	A4	-	0	0 mq	116,2
317	F	PIENA PROPRIETA 100	Castiglione della Pescaia (GR) PIAZZA ORSINI 14		106	236	10	C1	-	0	0 mq	4231,07
318	F	PIENA PROPRIETA 100	Castiglione della Pescaia (GR) VIA REMOTA 37		106	236	9	A4	-	0	0 mq	92,96
319	F	PIENA PROPRIETA 100	Castiglione della Pescaia (GR) PIAZZA ORSINO ORSINI 3 -AL CATASTO 11		106	276	4	B2	U	0	1035 mc	1175,98
320	F	PIENA PROPRIETA 100	Castiglione della Pescaia (GR) PIAZZA ORSINI 13		106	236	3	C1	6	0	42 mq	1572,61
321	F	PIENA PROPRIETA 100	Castiglione delle Stiviere (MN) VIA GARIBALDI 50		55	332	2	A3	1	0	6 vani	123,95
322	F	PIENA PROPRIETA 100	Catania (CT) VIA CALAMATTA N. 22-24-26 / V. ETNEA N. 353 .		69	23400	1	A10	1	0	0 mq	2680,41



N. ord.	Catasto	Titolarità	Ubicazione	Sezione	Foglio	Particella	Sub	Classamento	Classe	Superficie	Consistenza	Rendita
323	F	PIENA PROPRIETA 100	Catania (CT) VIA CALAMATTA N. 22-24-26 / V. ETNEA N. 353 .		69	23399	9	A10	3	0	0 mq	1564,86
324	F	PIENA PROPRIETA 100	Catania (CT) VIA CALAMATTA N. 22-24-26 / V. ETNEA N. 353 .		69	23399	29	A10	3	0	0 mq	11736,48
325	F	PIENA PROPRIETA 100	Catania (CT) VIA EBE 2		8	94	169	C2	6	0	0 mq	7047,67
326	F	PIENA PROPRIETA 100	Catanzaro (CZ) VIA DOMENICO MILELLI, 40		47	732	1	A3	3	0	0 mq	335,7
327	T	PIENA PROPRIETA 100	Cengio (SV) COMUNE CENGIO (SV) SNC		19	794				219	0 mq	R.D. 0,01 R.A
328	F	PIENA PROPRIETA 100	Cengio (SV) PIAZZA MARTIRI PARTIGIANI 1		19	50	2	A4	4	0	0 mq	223,11
329	F	PIENA PROPRIETA 100	Cengio (SV) PIAZZA MARTIRI PARTIGIANI 1		19	50	1	B5	U	0	0 mq	677,59
330	T	PIENA PROPRIETA 100	Ceranesi (GE) COMUNE CERANESI (GE) SNC		18	24				0	0 mq	R.D. 0,01 R.A
331	F	PIENA PROPRIETA 100	Ceranesi (GE) VIA B. PARODI 222		18	30	5	C2	2	0	33 mq	115,89
332	F	PIENA PROPRIETA 100	Ceranesi (GE) VIA BORGO ROSSI 6A		9	637	5	A4	1	0	3 vani	144,25
333	T	PIENA PROPRIETA 100	Ceranesi (GE) LOCALITA' FONDO SALITA LA GUARDIA		33	387		PR PRATO	2	432	0 mq	R.D. 0,78 R.A 1.34
334	F	PIENA PROPRIETA 100	Ceranesi (GE) VIA B. PARODI 203		18	24	2	A4	1	0	2 vani	96,16
335	F	PIENA PROPRIETA 100	Ceranesi (GE) VIA B. PARODI 203		18	24	3	C6	1	0	15 mq	81,34
336	F	PIENA PROPRIETA 100	Ceranesi (GE) VIA B. PARODI 202		20	116	1	C2	1	0	134 mq	401,39






N. ord.	Catasto	Titolari�	Ubicazione	Sezione	Foglio	Particella	Sub	Classamento	Classe	Superficie	Consistenza	Rendita
337	F	PIENA PROPRIETA 100	Ceriale (SV) VIA MAGNONE		10	1549	6	A3	U	0	4 vani	516,46
338	F	PIENA PROPRIETA 100	Ceriale (SV) VIA DR TAGLIASACCHI SNC		7	859	1	B4	U	0	1085 mc	1512,96
339	T	PARZIALE 50	Ceremate (CO) LOCALITA' CERMENATE SNC		9	2357		BD BOSCO CEDUO		640	0 mq	R.D. 0,83 R.A 0.17
340	T	PARZIALE 50	Ceremate (CO) LOCALITA' CERMENATE SNC		9	2359		SE SEMINATIVO		720	0 mq	R.D. 2,23 R.A 1.86
341	T	PARZIALE 50	Ceremate (CO) LOCALITA' CERMENATE SNC		9	1634		SE SEMINATIVO		2740	0 mq	R.D. 16,98 R.A 12.74
342	F	PIENA PROPRIETA 100	Cerreto Guidi (FI) VIA DEI FOSSI 74		30	204	2	A3	3	0	4,5 vani	488,05
343	F	PIENA PROPRIETA 100	Cerreto Guidi (FI) VIA DEI FOSSI 74/R		30	204	1	C6	4	0	35 mq	171,72
344	F	PIENA PROPRIETA 100	Certaldo (FI) VIA XX SETTEMBRE ANGOLO VIA MAZZINI, 25-24		54	49	501	C2	4	0	35 mq	72,3
345	F	PIENA PROPRIETA 100	Certaldo (FI) VIA XX SETTEMBRE ANGOLO VIA MAZZINI		54	49	500	C6	6	0	36 mq	111,55
346	F	PROPRIETA PARZIALE 66,6%	Certaldo (FI) VIA XX SETTEMBRE ANGOLO VIA MAZZINI,25 26		54	49	508	C2	2	0	2 mq	5,99
347	F	PIENA PROPRIETA 100	Certaldo (FI) VIA XX SETTEMBRE ANGOLO VIA MAZZINI,25 28		54	49	503	A10	2	0	3 vani	945,12
348	F	PIENA PROPRIETA 100	Certaldo (FI) VIA XX SETTEMBRE ANGOLO VIA MAZZINI,25 26		54	38		F1	-	0	0 mq	0
349	F	PIENA PROPRIETA 100	Certaldo (FI) VIA MAZZINI 25		54	49	502	A10	2	0	2 vani	630,08
350	F	PROPRIETA PARZIALE 66,6%	Certaldo (FI) VIA XX SETTEMBRE ANGOLO VIA MAZZINI,25 26		54	49	507	C2	2	0	4 mq	3



N. ord.	Catasto	Titolarità	Ubicazione	Sezione	Foglio	Particella	Sub	Classamento	Classe	Superficie	Consistenza	Rendita
351	F	PIENA PROPRIETA 100	Cesena (FC) VIA ZUCCHERIFICIO 85		109	149	6	B4	1	0	0 mq	2900,84
352	F	PIENA PROPRIETA 100	Cesenatico (FC) LARGO CAPPUCCINI 3	U	8	212	39	C6	1	0	0 mq	194,81
353	F	PIENA PROPRIETA 100	Cesenatico (FC) LARGO CAPPUCCINI 2	U	8	212	40	B4	1	0	0 mq	495,8
354	F	PROPRIETA' 50	Cesenatico (FC) VIALE MANTEGNA SNC	U	39	725	6	A3	5	0	0 mq	343,44
355	F	PIENA PROPRIETA 100	Chiavari (GE) VIA SALITA OSPEDALE-LEVAGGI 6		13	39	2	A3	3	0	0 mq	632,66
356	F	PIENA PROPRIETA 100	Chiavari (GE) VIA SALITA OSPEDALE-LEVAGGI 6		13	39	1	A3	3	0	0 mq	822,46
357	F	PIENA PROPRIETA 100	Chiavari (GE) VIA A. GASTALDI 3/C		14	351	71	C1	8	0	84 mq	1995,59
358	F	PIENA PROPRIETA 100	Chiavari (GE) VIA SALITA OSPEDALE-LEVAGGI 6		13	39	6	A3	3	0	0 mq	695,93
359	T	PIENA PROPRIETA 100	Chiavari (GE) VIA SALITA OSPEDALE-LEVAGGI 6		13	526		PR PRATO		28	0 mq	R.D. 0,88 R.A
360	F	SOLO MANUFATTO 100	Chieti (CH) VIA P. FALCO / VIA SPATOCCO		47	4187	1	B4	3	0	0 mq	4661,02
361	F	PIENA PROPRIETA 100	Chivasso (TO) VIA GERBIDO 11		24	119	19	B1	3	0	0 mq	10151,48
362	F	PIENA PROPRIETA 100	Città di Castello (PG) LOCALITA' BARZOTTI		159	40		C2	2	0	0 mq	7,44
363	F	PIENA PROPRIETA 100	Città di Castello (PG) LOCALITA' BADIA PETRONIA		258	168		C2	1	0	0 mq	7,75
364	F	PIENA PROPRIETA 100	Città di Castello (PG) LOCALITA' TRESTINA SNC		294	218		C2	2	0	0 mq	8,37



N. ord.	Catasto	Titolarità	Ubicazione	Sezione	Foglio	Particella	Sub	Classamento	Classe	Superficie	Consistenza	Rendita
365	F	PIENA PROPRIETA 100	Città di Castello (PG) LOCALITA' SANTA LUCIA		197	187		C2	2	0	0 mq	18,59
366	F	PIENA PROPRIETA 100	Città di Castello (PG) LOCALITA' RIPOLE		42	54		C2	1	0	0 mq	20,92
367	F	PIENA PROPRIETA 100	Città di Castello (PG) LOCALITA' SAN MAIANO .		265	108		A3	2	0	4,5 vani	199,87
368	F	PIENA PROPRIETA 100	Città di Castello (PG) LOCALITA' SAN SECONDO		214	102		C2	2	0	0 mq	22,31
369	F	PIENA PROPRIETA 100	Città di Castello (PG) LOCALITA' COMBARBIO		46	133		C2	2	0	7 mq	6,51
370	F	PIENA PROPRIETA 100	Città di Castello (PG) VOCABOLO FUSCAGNA		109	54		C2	3	0	12 mq	13,63
371	F	PIENA PROPRIETA 100	Città di Castello (PG) FRAZIONE MORRA N. 18		254	94		C2	1	0	55 mq	42,61
372	F	PIENA PROPRIETA 100	Civitavecchia (RM) VIA SANGALLO 38		19	116	501	C1	8	0	33 mq	973,16
373	T	DIRITTO SUPERFICIE 100	Codogno (LO) COMUNE CODOGNO (LO) SNC		10	450				1396	0 mq	R.D. 13,63 R.A
374	F	SOLO MANUFATTO 100	Codogno (LO) VIA MULINI DELLA MULAZZANA		10	326		B1	1	0	0 mq	1973,28
375	F	PIENA PROPRIETA 100	Cogorno (GE) VIA ALLA CROCE ROSSA 10		6	2301	1	C6	6	0	383 mq	692,31
376	F	PIENA PROPRIETA 100	Cogorno (GE) VIA ALLA CROCE ROSSA 10		6	2301	2	B4	U	0	1260 mc	1887,13
377	F	PIENA PROPRIETA 100	Cogorno (GE) VIA ALLA CROCE ROSSA 10		6	2301		F1		0	0 mq	0
378	F	PIENA PROPRIETA 100	Cogorno (GE) VIA ALLA CROCE ROSSA 10		6	2301	3	C2	2	0	50 mq	118,99



N. ord.	Catasto	Titolari�	Ubicazione	Sezione	Foglio	Particella	Sub	Classamento	Classe	Superficie	Consistenza	Rendita
379	T	PARZIALE 25% 25	Colico (LC) COMUNE COLICO (LC) SNC		1	9380				2640	0 mq	R.D. 4,09 R.A
380	F	PIENA PROPRIETA 100	Comacchio (FE) VIA MARINA 66		47	165	2	A10	U	0	0 mq	1030,33
381	F	PIENA PROPRIETA 100	Comacchio (FE) VIA MARINA 66		47	165	1	C6	1	0	0 mq	41,21
382	F	PIENA PROPRIETA 100	Como (CO) VIA GIUSEPPE FERRARI 11	BOR	6	1620	708	A2	5	0	6 vani	1611,35
383	F	PIENA PROPRIETA 100	Como (CO) VIA ITALIA LIBERA 14	BOR	8	2417		B2	7	0	5706 mc	5893,78
384	T	PIENA PROPRIETA 100	Como (CO) COMUNE COMO SNC		1	2417		FU D ACCERT		900	0 mq	R.D. 0,01 R.A
385	F	PROPRIETA 1/14	Correggio (RE) PIAZZA GIOVANNI RECORDATI 1		35	318	70	C6	2	0	0 mq	61,97
386	F	SOLO MANUFATTO 100	Correggio (RE) VIALE VITTORIO VENETO 34		35	381	1	C6	1	0	0 mq	761,21
387	F	PIENA PROPRIETA 100	Crema (CR) VIA FRANCO SAMARANI snc		24	278	4	C6	2	0	19 mq	60,84
388	F	SOLO MANUFATTO 100	Crema (CR) PIAZZALE DELLA CROCE ROSSA 4		34	507	501	C6	3	0	0 mq	708,79
389	F	PIENA PROPRIETA 100	Crema (CR) VIA FRANCO SAMARANI 14		24	136	2	A3	3	0	4,5 vani	290,51
390	F	SOLO MANUFATTO 100	Crema (CR) PIAZZALE DELLA CROCE ROSSA 4		34	507	502	B2	U	0	560 mq	634,21
391	F	PIENA PROPRIETA 100	Crotone (KR) VIA SAFFO SNC		45	4342	1	B4	U	0	0 mq	6204,92
392	F	PROPRIETA PARZIALE 1/9 11	Cugliate-Fabiasco (VA) PIAZZA ANDREANI SNC	CU	5	265	8	A4	5	0	0 mq	139,44




N. ord.	Catasto	Titolarità	Ubicazione	Sezione	Foglio	Particella	Sub	Classamento	Classe	Superficie	Consistenza	Rendita
393	F	PIENA PROPRIETA 100	Cuneo (CN) CORSO FRANZIA 15		91	2535	2	B1	4	0	2330 mc	1083,01
394	T	PIENA PROPRIETA 100	Cuneo (CN) CORSO FRANZIA 15		78	1518		SEMIN IRR ARB	1	185	0 mq	R.D. 1,82 R.A 0,96
395	F	PIENA PROPRIETA 100	Cuneo (CN) CORSO FRANZIA, 15		91	2535	5	B1	4	0	0 mq	4056,4
396	T	PROPRIETA PARZIALE 1/9 11	Cureggio (NO) COMUNE CUREGGIO SNC		3	10		INCOLT PROD	U	1520	0 mq	R.D. 0,55 R.A 0,08
397	T	PROPRIETA PARZIALE 1/9 11	Cureggio (NO) COMUNE CUREGGIO SNC		3	1515		PRATO	2	310	0 mq	R.D. 1,28 R.A 1,44
398	T	PIENA PROPRIETA 100	Cuvio (VA) CUVIO		9	2768		BOSCO CEDUO	2	2840	0 mq	R.D. 1,47 R.A 0,59
399	T	PIENA PROPRIETA 100	Cuvio (VA) CUVIO		9	2832			1	30	0 mq	R.D. 0,17 R.A 0,13
400	T	PIENA PROPRIETA 100	Cuvio (VA) CUVIO		9	2726		BOSCO CEDUTO	3	43	0 mq	R.D. 0,67 R.A 0,89
401	F	PIENA PROPRIETA 100	Cuvio (VA) VIA XXV APRILE, 14		4	187	8	A4	6	0	3 vani	92,96
402	T	PIENA PROPRIETA 100	Cuvio (VA) CUVIO		9	1238			3	1060	0 mq	R.D. 0,33 R.A 0,16
403	T	PIENA PROPRIETA 100	Cuvio (VA) CUVIO		9	1134		BOSCO CEDUTO	2	5250	0 mq	R.D. 2,71 R.A 1,08
404	F	PIENA PROPRIETA 100	Cuvio (VA) VIA XXV APRILE, 14		4	188	7	A4		0	4 vani	144,61
405	F	PIENA PROPRIETA 100	Cuvio (VA) VIA XXV APRILE, 14		4	188	8	A4	7	0	2 vani	72,3
406	T	PIENA PROPRIETA 100	Cuvio (VA) CUVIO		9	210			1	0	0 mq	R.D. 0,62 R.A 0,48



N. ord.	Catasto	Titolarità	Ubicazione	Sezione	Foglio	Particella	Sub	Classamento	Classe	Superficie	Consistenza	Rendita
407	F	PIENA PROPRIETA 100	Cuvio (VA) CUVIO		9	2740		F1		0	30 mq	0
408	F	PIENA PROPRIETA 100	Cuvio (VA) VIA XXV APRILE, 14		4	187	14	C2	1	0	0 mq	10,07
409	F	PIENA PROPRIETA 100	Cuvio (VA) VIA XXV APRILE, 14		4	188	4	A4		0	3,5 vani	126,53
410	F	PIENA PROPRIETA 100	Cuvio (VA) VIA XXV APRILE, 14		4	187	7	A4	6	0	3 vani	92,96
411	T	PIENA PROPRIETA 100	Cuvio (VA) CUVIO		9	1909			3	43	0 mq	R.D. 0,67 R.A 0,89
412	T	PIENA PROPRIETA 100	Cuvio (VA) CUVIO		9	2742				120	0 mq	R.D. 0,68 R.A 0,53
413	T	PIENA PROPRIETA 100	Cuvio (VA) CUVIO		9	2833		SEMINATIVO		30	0 mq	R.D. 0,17 R.A 0,13
414	F	PIENA PROPRIETA 100	Cuvio (VA) VIA XXV APRILE, 14		4	187	6	A4	3	0	1 vani	18,59
415	T	PIENA PROPRIETA 100	Cuvio (VA) CUVIO		9	2743		SEMINATIVO	1	0	0 mq	R.D. 0,34 R.A 0,26
416	F	PIENA PROPRIETA 100	Davagna (GE) VIA SOTTANA 9		45	644	2	C1	3	0	0 mq	515,63
417	T	PIENA PROPRIETA 100	Davagna (GE) LOCALITA' DAVAGNA SNC		45	708		IS DA DECODIFICARE		1035	0 mq	R.D. 0,8 R.A
418	F	PIENA PROPRIETA 100	Davagna (GE) VIA SOTTANA 7		44	925		C2	1	0	24 mq	45,86
419	F	PIENA PROPRIETA 100	Davagna (GE) VIA SOTTANA 9 INT. a		45	644	1	C2	1	0	192 mq	343,96
420	F	PIENA PROPRIETA 100	Deruta (PG) VIA FRANCESCO BRIGANTI 35		24	978	33	A10	U	0	0 mq	1626,84



N. ord.	Catasto	Titolarità	Ubicazione	Sezione	Foglio	Particella	Sub	Classamento	Classe	Superficie	Consistenza	Rendita
421	F	PIENA PROPRIETA 100	Desenzano del Garda (BS) VIA VITTORIO VENETO .	NCT	5	143	58	C6	3	0	0 mq	54,38
422	F	PIENA PROPRIETA 100	Desenzano del Garda (BS) VIA VITTORIO VENETO 59	NCT	5	143	32	A2	2	0	4 vani	632,14
423	F	PIENA PROPRIETA 100	Desio (MI) VIA MILANO SNC		11	14	3	A7	5	0	0 mq	1642,33
424	F	PIENA PROPRIETA 100	Desio (MI) VIA MILANO SNC		11	14	2	A7	5	0	0 mq	552,91
425	F	PIENA PROPRIETA 100	Desio (MI) VIA MILANO SNC		11	14	1	D8	4	0	0 mq	7158
426	F	PIENA PROPRIETA 100	Diano Marina (IM) VIA JACOPO RUFFINI 12		DM/1	239	7	A3	6	0	3 vani	232,41
427	F	SOLO MANUFATTO 100	Dronero (CN) VIA L. EINAUDI SNC		22	838		B1	2	0	0 mq	894,54
428	T	PIENA PROPRIETA 100	Enego (VI) VIA CROCE ROSSA		6	1586		NS INCOLT STER	1	411	0 mq	R.D. 0,17 R.A 0.04
429	T	PIENA PROPRIETA 100	Enego (VI) VIA CROCE ROSSA		6	68		PR PRATO		240	0 mq	R.D. 0,87 R.A 0.56
430	T	PIENA PROPRIETA 100	Enego (VI) VIA CROCE ROSSA		6	65		SE SEMINATIVO		1799	0 mq	R.D. 6,97 R.A 4.18
431	T	PIENA PROPRIETA 100	Enego (VI) VIA CROCE ROSSA		6	14		SE SEMINATIVO		4353	0 mq	R.D. 16,86 R.A 10.12
432	F	PIENA PROPRIETA 100	Enego (VI) VIA CROCE ROSSA	A	6	658		B1	2	0	3608 mc	3913,09
433	T	PIENA PROPRIETA 100	Enego (VI) VIA CROCE ROSSA		6	917		ENTE URBANO		2980	0 mq	R.D. 0 R.A
434	T	PIENA PROPRIETA 100	Enego (VI) VIA CROCE ROSSA ITALIANA		6	722		ENTE URBANO		16291	0 mq	R.D. 0,01 R.A 0



N. ord.	Catasto	Titolarità	Ubicazione	Sezione	Foglio	Particella	Sub	Classamento	Classe	Superficie	Consistenza	Rendita
435	F	PIENA PROPRIETA 100	Enego (VI) VIA CROCE ROSSA ITALIANA	A	6	917	2	C2	2	0	20 mq	13,43
436	F	PIENA PROPRIETA 100	Enego (VI) VIA CROCE ROSSA	A	6	917	1	A3	2	0	27,5 vani	1335,04
437	F	PIENA PROPRIETA 100	Enego (VI) VIA CROCE ROSSA	A	6	846		B1	2	0	1344 mc	1457,65
438	T	PIENA PROPRIETA 100	Enego (VI) VIA CROCE ROSSA		6	3		PA PASCOLO	2	422	0 mq	R.D. 0,17 R.A 0,09
439	F	PIENA PROPRIETA 100	Enego (VI) VIA CROCE ROSSA	A	6	722	2	C2	1	0	102 mq	68,48
440	T	PIENA PROPRIETA 100	Enego (VI) VIA CROCE ROSSA		6	867		SE SEMINATIVO	3	630	0 mq	R.D. 2,44 R.A 1,46
441	T	PIENA PROPRIETA 100	Enego (VI) VIA CROCE ROSSA		6	975		FABB RURALE		200	0 mq	R.D. 0,01 R.A 0
442	T	PIENA PROPRIETA 100	Enego (VI) VIA CROCE ROSSA		6	64		CI BOSCO ALTO	3	820	0 mq	R.D. 2,96 R.A 1,91
443	T	PIENA PROPRIETA 100	Enego (VI) VIA CROCE ROSSA		6	4		SE SEMINATIVO	3	485	0 mq	R.D. 1,88 R.A 1,13
444	T	PIENA PROPRIETA 100	Enego (VI) VIA CROCE ROSSA		6	974		FABB RURALE		990	0 mq	R.D. 0,01 R.A 0
445	T	PIENA PROPRIETA 100	Enego (VI) VIA CROCE ROSSA		6	1589		SE SEMINATIVO	3	1109	0 mq	R.D. 4,3 R.A 2,58
446	T	PIENA PROPRIETA 100	Enego (VI) VIA CROCE ROSSA		6	868		SE SEMINATIVO	3	1740	0 mq	R.D. 6,74 R.A 4,04
447	F	PIENA PROPRIETA 100	Enego (VI) VIA CROCE ROSSA	A	6	835		B1	2	0	12995 mc	14093,86
448	F	PIENA PROPRIETA 100	Esanatoglia (MC) CORSO VITTORIO EMANUELE II 34		17	359	1	C1	2	0	0 mq	857,63





N. ord.	Catasto	Titolarità	Ubicazione	Sezione	Foglio	Particella	Sub	Classamento	Classe	Superficie	Consistenza	Rendita
449	F	PIENA PROPRIETA 100	Fabriano (AN) LOCALITA' FRAZIONE MARISCHIO .		118	661	1	C6	1	0	0 mq	55,42
450	T	PIENA PROPRIETA 100	Fabriano (AN) LOCALITA' FRAZIONE MARISCHIO SNC		118	947		SA SEM ARB IRR		360	0 mq	R.D. 0,37 R.A
451	F	PIENA PROPRIETA 100	Fabriano (AN) PIAZZA FABIO ALTINI 1/2/3		136	1566	1	E3	-	0	0 mq	490,63
452	F	PIENA PROPRIETA 100	Fabriano (AN) LOCALITA' FRAZIONE MARISCHIO .		118	661	2	A4	1	0	0 mq	124,21
453	F	PIENA PROPRIETA 100	Fabriano (AN) PIAZZA FABIO ALTINI 4/5		136	1566	2	A3	6	0	0 mq	299,55
454	T	PIENA PROPRIETA 100	Falconara Marittima (AN) VIA NON PERVENUTA SNC		5	248		SE SEMINATIVO		5447	0 mq	R.D. 22 R.A
455	F	PIENA PROPRIETA 100	Falconara Marittima (AN) STRADA DEL CIMITERO 7		5	587	1	B2	U		0 mq	10506,49
456	T	SOLO MANUFATTO 100	Fara Gera d'Adda (BG) LOCALITA' FARA GERA D'ADDA SNC		2	822		PR PRATO		130	0 mq	R.D. 0,94 R.A
457	T	SOLO MANUFATTO 100	Fara Gera d'Adda (BG) LOCALITA' FARA GERA D'ADDA SNC		2	821		PR PRATO		860	0 mq	R.D. 6,22 R.A
458	T	SOLO MANUFATTO 100	Fara Gera d'Adda (BG) LOCALITA' FARA GERA D'ADDA SNC		2	823		PR PRATO		140	0 mq	R.D. 1,01 R.A
459	T	SOLO MANUFATTO 100	Fara Gera d'Adda (BG) LOCALITA' FARA GERA D'ADDA SNC		2	4220		IS DA DECODIFICARE		153	0 mq	R.D. 0,01 R.A
460	T	SOLO MANUFATTO 100	Fara Gera d'Adda (BG) LOCALITA' FARA GERA D'ADDA SNC		2	4224		IS DA DECODIFICARE		171	0 mq	R.D. 0,01 R.A
461	T	SOLO MANUFATTO 100	Fara Gera d'Adda (BG) LOCALITA' FARA GERA D'ADDA SNC		2	4222		IS DA DECODIFICARE		65	0 mq	R.D. 0,01 R.A
462	F	PIENA PROPRIETA 100	Fasano (BR) TRAVERSA II DI VIA FRATELLI ROSSELLI		42	139	19	A10	1	0	1,5 vani	0



N. ord.	Catasto	Titolarità	Ubicazione	Sezione	Foglio	Particella	Sub	Classamento	Classe	Superficie	Consistenza	Rendita
463	F	PIENA PROPRIETA 100	Fasano (BR) PIAZZA PLEBISCITO 4		42	139	16	A10	1	0	0 mq	294,38
464	F	PIENA PROPRIETA 100	Fasano (BR) PIAZZA PLEBISCITO 4		42	139	17	A10	1	0	1,5 vani	294,38
465	F		Fasano (BR) TRAVERSA II DI VIA FRATELLI ROSSELLI		42	139	18	A10	1	0	1,5 vani	294,38
466	F	PIENA PROPRIETA 100	Fermignano (PU) VIA GAETANO DONIZETTI SNC		4	2159		C6	1	0	95 mq	147,19
467	T	PIENA PROPRIETA 100	Ferrara (FE) VIA DEL PARCO 33		199	42		NS INCOLT STER	U	7600	0 mq	R.D. -7,48 R.A 1,18
468	F	PIENA PROPRIETA 100	Ferrara (FE) VIA DEL PARCO 33		199	45	2	A3	2	0	4 vani	423,49
469	T	PIENA PROPRIETA 100	Ferrara (FE) VIA DEL PARCO 33		196	843		SE SEMINATIVO	3	19,96	0 mq	R.D. 13,42 R.A 8,76
470	F	PIENA PROPRIETA 100	Ferrara (FE) VIA CISTERNA DEL FOLLO 13		387	234		B4	2	0	2066 mc	2667,5
471	F	PIENA PROPRIETA 100	Ferrara (FE) VIA DEL PARCO 33		199	45	1	B2	U	0	6595 mc	6471,48
472	F	PIENA PROPRIETA 100	Ferrara (FE) VIA CISTERNA DEL FOLLO 13		387	233		B4	2	0	1332 mc	1719,8
473	F	PIENA PROPRIETA 100	Fidenza (PR) STRADA DELLA BIONDA 3		59	1757		B4	U	0	0 mq	2017,28
474	F	PIENA PROPRIETA 100	Fiesole (FI) VIA DOCCIA 8		23	256	1	A8	4	0	34 vani	6584,83
475	T	PIENA PROPRIETA 100	Fiesole (FI) VIA DOCCIA 8		23	260		EU ULIVETO		4150	0 mq	R.D. 13,93 R.A
476	T	PIENA PROPRIETA 100	Firenze (FI) VIA INCONTRI 30/34		14	77		UV ULIV. VIGNETO		2810	0 mq	R.D. 11,61 R.A



N. ord.	Catasto	Titolarità	Ubicazione	Sezione	Foglio	Particella	Sub	Classamento	Classe	Superficie	Consistenza	Rendita
477	T	PIENA PROPRIETA 100	Firenze (FI) VIA INCONTRI 30-34		14	187		UV ULIV. VIGNETO		4530	0 mq	R.D. 18,72 R.A
478	F	PIENA PROPRIETA 100	Firenze (FI) VIA DEI MASSONI 21		14	718	3	C6	3	0	17 mq	71,12
479	F	PIENA PROPRIETA 100	Firenze (FI) VIA DI CAREGGI 4		14	711	5		-	0	0 mq	0
480	F	PIENA PROPRIETA 100	Firenze (FI) VIA DI CAREGGI 4		14	711	4	C6	3	0	25 mq	221,71
481	T	PIENA PROPRIETA 100	Firenze (FI) VIA INCONTRI 30/34		14	70		EU ULIVETO		13400	0 mq	R.D. 44,98 R.A
482	F	PIENA PROPRIETA 100	Firenze (FI) VIA DI CAREGGI 4		14	711	1	A3	4	0	9 vani	1185,27
483	F	PIENA PROPRIETA 100	Firenze (FI) VIA DI CAREGGI 4		14	711	2	A4	5	0	10 vani	1110,38
484	T	PIENA PROPRIETA 100	Firenze (FI) VIA INCONTRI 30-34		14	425		EU ULIVETO		4300	0 mq	R.D. 14,43 R.A
485	T	PIENA PROPRIETA 100	Firenze (FI) VIA INCONTRI 30-34		14	132		UV ULIV. VIGNETO		2250	0 mq	R.D. 4,65 R.A
486	T	PIENA PROPRIETA 100	Firenze (FI) VIA INCONTRI 30/34		14	716		ULIV VIGNET	2	879	0 mq	R.D. 3,63 R.A 2,50
487	T	PIENA PROPRIETA 100	Firenze (FI) VIA INCONTRI 30-34		26	55		SA SEM ARB IRR		8700	0 mq	R.D. 40,44 R.A
488	F	PIENA PROPRIETA 100	Firenze (FI) VIA CAMERATA 6-10		63	290	2	A4	4	0	4,5 vani	418,33
489	T	PIENA PROPRIETA 100	Firenze (FI) VIA INCONTRI 30-34		26	68		UV ULIV. VIGNETO		27740	0 mq	R.D. 157,59 R.A
490	T	PIENA PROPRIETA 100	Firenze (FI) VIA INCONTRI 30-34		14	408		IS DA DECODIFICARE		270	0 mq	R.D. 0,01 R.A



N. ord.	Catasto	Titolarità	Ubicazione	Sezione	Foglio	Particella	Sub	Classamento	Classe	Superficie	Consistenza	Rendita
491	T	PIENA PROPRIETA 100	Firenze (FI) VIA INCONTRI 30-34		14	150		EU ULIVETO		9780	0 mq	R.D. 45,46 R.A
492	F	PIENA PROPRIETA 100	Firenze (FI) VIA CAMERATA 6-10		63	122		B2	3	0	9727 mc	40188,61
493	F	PIENA PROPRIETA 100	Firenze (FI) VIA DEI MASSONI 21		14	718	1	A4	4	0	0 mq	806,96
494	T	PIENA PROPRIETA 100	Firenze (FI) VIA INCONTRI 30-34		26	57		FR FABB. RURALE		26	0 mq	R.D. 0,01 R.A
495	T	PIENA PROPRIETA 100	Firenze (FI) VIA INCONTRI 30-34		14	188		EU ULIVETO		9590	0 mq	R.D. 9,91 R.A
496	T	PIENA PROPRIETA 100	Firenze (FI) VIA INCONTRI 30-34		14	186		EU ULIVETO		6120	0 mq	R.D. 28,45 R.A
497	F	PIENA PROPRIETA 100	Firenze (FI) VIA DI CAREGGI 4		14	711	3	C6	3	0	34 mq	142,23
498	F	PIENA PROPRIETA 100	Firenze (FI) VIA DEI MASSONI 21		14	718	4	C2	3	0	25 mq	74,89
499	F	PIENA PROPRIETA 100	Firenze (FI) VIA DEI MASSONI 21		14	718	2	C2	5	0	101 mq	302,54
500	T	PIENA PROPRIETA 100	Firenze (FI) VIA INCONTRI 30-34		14	91		BD BOSCO CEDUO		6940	0 mq	R.D. 8,96 R.A
501	T	PIENA PROPRIETA 100	Firenze (FI) VIA INCONTRI 30-34		14	125		EU ULIVETO		9230	0 mq	R.D. 30,98 R.A
502	F	PIENA PROPRIETA 100	Firenze (FI) VIA BORGO S. FREDIANO - LUNGARNO SODERINI 28/R		169	10	500	C1	6	0	35 mq	829,69
503	F	PIENA PROPRIETA 100	Firenze (FI) VIA BORGO S. FREDIANO - LUNGARNO SODERINI 26/R		169	10	201	C6	7	0	34 mq	310,8
504	T	PIENA PROPRIETA 100	Firenze (FI) VIA INCONTRI 30/34		14	54		EU ULIVETO		1920	0 mq	R.D. 6,45 R.A




N. ord.	Catasto	Titolarità	Ubicazione	Sezione	Foglio	Particella	Sub	Classamento	Classe	Superficie	Consistenza	Rendita
505	T	PIENA PROPRIETA 100	Firenze (FI) VIA CAMERATA 8		63	100				2685	0 mq	R.D. 11,09 R.A
506	T	PIENA PROPRIETA 100	Firenze (FI) VIA INCONTRI 30/34		14	50		UV ULIV. VIGNETO		18850	0 mq	R.D. 77,88 R.A
507	T	PIENA PROPRIETA 100	Firenze (FI) VIA CAMERATA 8		63	593				545	0 mq	R.D. 3,1 R.A
508	T	PIENA PROPRIETA 100	Firenze (FI) VIA CAMERATA 8		63	592				1985	0 mq	R.D. 8,2 R.A
509	F	PIENA PROPRIETA 100	Firenze (FI) VIA INCONTRI 30/34		26	67		B2	2	0	0 mq	0
510	F	PIENA PROPRIETA 100	Firenze (FI) VIA BORGO S. FREDIANO - LUNGARNO SODERINI 10		169	10	200	B4	3	0	16622 mc	28030,49
511	T	PIENA PROPRIETA 100	Firenze (FI) VIA CAMERATA 8		63	602				455	0 mq	R.D. 2,58 R.A
512	F	PIENA PROPRIETA 100	Firenze (FI) VIA BORGO S. FREDIANO - LUNGARNO SODERINI 12		169	10	11	A5	5	0	6 vani	604,25
513	T	PIENA PROPRIETA 100	Firenze (FI) VIA CAMERATA 8		63	473				16	0 mq	R.D. 0,01 R.A
514	T	PIENA PROPRIETA 100	Firenze (FI) VIA CAMERATA 8		63	475				5	0 mq	R.D. 0,01 R.A
515	T	PIENA PROPRIETA 100	Firenze (FI) VIA CAMERATA 8		63	123				630	0 mq	R.D. 3,58 R.A
516	T	PIENA PROPRIETA 100	Firenze (FI) VIA CAMERATA 8		63	112				2090	0 mq	R.D. 8,64 R.A
517	F	PIENA PROPRIETA 100	Firenze (FI) VIA DELLA CONCEZIONE 21		14	75		B2	3	0	23520 mc	97176,53
518	T	PIENA PROPRIETA 100	Firenze (FI) VIA CAMERATA 8		63	124				365	0 mq	R.D. 2,07 R.A



N. ord.	Catasto	Titolarià	Ubicazione	Sezione	Foglio	Particella	Sub	Classamento	Classe	Superficie	Consistenza	Rendita
519	T	PIENA PROPRIETA 100	Firenze (FI) VIA CAMERATA 8		63	474				32	0 mq	R.D. 0,01 R.A
520	T	PIENA PROPRIETA 100	Firenze (FI) VIA INCONTRI 30/34		14	58		EU ULIVETO		12350	0 mq	R.D. 41,46 R.A
521	F	PIENA PROPRIETA 100	Firenze (FI) VIA INCONTRI 30/34		26	282		B2	2	0	0 mq	0
522	T	PIENA PROPRIETA 100	Firenze (FI) VIA INCONTRI 30/34		14	57		UV ULIV. VIGNETO		6950	0 mq	R.D. 28,72 R.A
523	F	PIENA PROPRIETA 100	Firenze (FI) VIA INCONTRI 30/34		26	279		B2	2	0	0 mq	0
524	F	PIENA PROPRIETA 100	Firenze (FI) VIA INCONTRI 30/34		26	277		B2	2	0	0 mq	0
525	F	PIENA PROPRIETA 100	Firenze (FI) VIA INCONTRI 30/34		26	81		B2	2	0	0 mq	0
526	T	PIENA PROPRIETA 100	Firenze (FI) VIA INCONTRI 30/34		14	72	1	FR FABB. RURALE			0 mq	R.D. 0,01 R.A
527	T	PIENA PROPRIETA 100	Firenze (FI) VIA INCONTRI 30/34		14	71		SE SEMINATIVO		670	0 mq	R.D. 1,38 R.A
528	F	PIENA PROPRIETA 100	Firenze (FI) VIA INCONTRI 30/34		26	56		B2	2	0	25452 mc	89385,13
529	F	PIENA PROPRIETA 100	Fivizzano (MS) VIA RIONE VINCA .		183	1013	1	C2	5	0	0 mq	137,64
530	F	PIENA PROPRIETA 100	Fivizzano (MS) VIA RIONE VINCA .		183	1013	2	B2	U	0	0 mq	240,15
531	F	PIENA PROPRIETA 100	Foggia (FG) VIA I <sup>a</sup> TRAV. CORSO MEZZOGIORNO 16 .		124	541	14	D7	-	0	0 mq	4130
532	F	PIENA PROPRIETA 100	Foggia (FG) VIA CIMAGLIA 6		96	9337	3	A10	2	0	0 mq	3537,73




N. ord.	Catasto	Titolari�	Ubicazione	Sezione	Foglio	Particella	Sub	Classamento	Classe	Superficie	Consistenza	Rendita
533	F	PIENA PROPRIETA 100	Foggia (FG) VIA CIMAGLIA 6		96	9337	7	A10	2	0	0 mq	1591,98
534	F	PIENA PROPRIETA 100	Foiano della Chiana (AR) VIA CAIROLI 25		23	118	7	A3	3	0	4 vani	268,56
535	F	PIENA PROPRIETA 100	Foiano della Chiana (AR) VIA VITTORIA, 31 LOCALITA' POZZO DELLA CHIANA .		4	334	2	A3	1	0	3,5 vani	161,42
536	F	PIENA PROPRIETA 100	Foiano della Chiana (AR) VIA VITTORIA 31		4	334	4	C1	3	0	11 mq	172,7
537	F	PIENA PROPRIETA 100	Foiano della Chiana (AR) VIA VITTORIA, 31 LOCALITA' POZZO DELLA CHIANA 31		4	334	3	C3	3	0	37 mq	181,53
538	F	PIENA PROPRIETA 100	Foiano della Chiana (AR) VIA CAIROLI 25		23	118	6	A10	3	0	6 vani	1611,35
539	F	PIENA PROPRIETA 100	Foiano della Chiana (AR) VIA CAIROLI 25		23	118	5	B4	2	0	1688 mc	2702,52
540	F	PIENA PROPRIETA 100	Foiano della Chiana (AR) VIA CAIROLI 25		23	118	8	A3	3	0	7 vani	469,98
541	T	PIENA PROPRIETA 100	Foligno (PG) VIA ROMANA VECCHIA		117	3715			1	0	0 mq	R.D. 56,03 R.A 31,57
542	F	SOLO MANUFATTO 100	Follonica (GR) VIALE EUROPA/VIA DELLA PACE		26	1897		B1	U	0	0 mq	4151,54
543	F	PIENA PROPRIETA 100	Forl� (FC) VIALE ROMA 26		202	110	6	B4	2	0	0 mq	6103,69
544	T	PIENA PROPRIETA 100	Forl� (FC) VIA CAMILLO VERSARI		181	239		OR ORTICOLTURA	2	754	0 mq	R.D. 26,83 R.A 13,214
545	F	SOLO MANUFATTO 100	Fossombrone (PU) VIA F.LLI KENNEDY 25		32	1015	2	B4	3	0	1976 mc	2875,45
546	F	SOLO MANUFATTO 100	Fossombrone (PU) VIA F.LLI KENNEDY 25		32	1015	3	C6	1	0	57 mq	111,86



N. ord.	Catasto	Titolarià	Ubicazione	Sezione	Foglio	Particella	Sub	Classamento	Classe	Superficie	Consistenza	Rendita
547	F	PIENA PROPRIETA 100	Frosinone (FR) VIA PO 17		60	254		B5	-	0	0 mq	3010,74
548	F	PIENA PROPRIETA 100	Fucecchio (FI) VIA CHECCHI 19		61	198	7	A2	2	0	4,5 vani	325,37
549	F	PIENA PROPRIETA 100	Fucecchio (FI) VIA CHECCHI 19		61	198	6	A2	2	0	4,5 vani	325,37
550	F	PIENA PROPRIETA 100	Fucecchio (FI) PIAZZA DONNINI - PONTE A CAPPIANO 26		48	58	500	C2	10	0	35 mq	215,1
551	F	PIENA PROPRIETA 100	Fucecchio (FI) VIA CHECCHI 19		61	198	10	A10	2	0	5,5 vani	1619,09
552	F	PIENA PROPRIETA 100	Fucecchio (FI) CORSO MATTEOTTI 46		61	198	2	C1	9	0	44 mq	1902,01
553	F	PIENA PROPRIETA 100	Fucecchio (FI) CORSO MATTEOTTI 46		61	198	1	C1	9	0	82 mq	3544,65
554	F	PIENA PROPRIETA 100	Fucecchio (FI) VIA CHECCHI 19		61	198	11	A2	2	0	6,5 vani	469,98
555	T	DIRITTO SUPERFICIE 100	Galbiate (LC) LOCALITA' MONTE BARRO		9	2511				0	0 mq	R.D. 8,8 R.A
556	F	PIENA PROPRIETA 100	Gallarate (VA) VIA XXIV MAGGIO 24	CE	6	1872	1	A3	-	0	0 mq	553,9
557	F	PIENA PROPRIETA 100	Gallarate (VA) VIA XXIV MAGGIO 24	CE	6	1274	501	D8	-	0	0 mq	9792
558	T	PIENA PROPRIETA 100	Gallarate (VA) CEDRATE		9	1872			FU D ACCERT	0	0 mq	R.D. 0 R.A
559	T	PIENA PROPRIETA 100	Galliate (NO) COMUNE GALLIATE SNC		26	888				20	0 mq	R.D. 0,01 R.A
560	F	PIENA PROPRIETA 100	Galliate (NO) VIA CESARE BATTISTI 29		26	827	2	E9	-	0	0 mq	6197,48





N. ord.	Catasto	Titolarità	Ubicazione	Sezione	Foglio	Particella	Sub	Classamento	Classe	Superficie	Consistenza	Rendita
561	F	PIENA PROPRIETA 100	Gavorrano (GR) VIA V. VENETO,1 (LOC. RAVI) SNC		147	180	1	C6	5	0	25 mq	119,3
562	F	PIENA PROPRIETA 100	Gavorrano (GR) VIA VENETO 12/18 ANGOLO V. DEL RIFUGIO 2/4 .		110	155	2	C6	8	0	0 mq	157,26
563	F	PIENA PROPRIETA 100	Gavorrano (GR) VIA VENETO 12		110	155	1	C6	8	0	0 mq	309,1
564	F	PIENA PROPRIETA 100	Gavorrano (GR) VIA VENETO 12/18 ANGOLO V. DEL RIFUGIO 2/4 .		110	155	8	A2	2	0	6 vani	557,77
565	F	PIENA PROPRIETA 100	Gavorrano (GR) VIA DEL RIFUGIO 2		110	155	7	A2	2	0	0 mq	278,89
566	F	PIENA PROPRIETA 100	Gavorrano (GR) VIA VENETO 12/18 ANGOLO V. DEL RIFUGIO 2/4 .		110	155	3	A2	2	0	4,5 vani	348,61
567	F	PIENA PROPRIETA 100	Gavorrano (GR) VIA V. VENETO,1 (LOC. RAVI) SNC		147	180	2	C3	5	0	35 mq	85,22
568	F	PIENA PROPRIETA 100	Genova (GE) CORSO A. GASTALDI 61/R		58	1225	66	B4	4	0	1910 mc	4241,66
569	F	PIENA PROPRIETA 100	Genova (GE) VIA BRIGNOLE DE FERRARI 11 interno 8	GEA	92	23	35	A10	3	0	15 vani	5732,67
570	F	PIENA PROPRIETA 100	Genova (GE) VIA ANGELO OLIVIERI 64	APP	15	181	1	B2	U	0	629 mc	1072,01
571	F	PIENA PROPRIETA 100	Genova (GE) CORSO A. GASTALDI 11/2		58	1225	9	A2	3	0	5,5 vani	1022,58
572	F	PARZIALE 50	Genova (GE) VIA BARTOLOMEO CARREA 6/24	SAM	39	1200	34	A3	3	0	6,5 vani	604,25
573	F	PIENA PROPRIETA 100	Genova (GE) CORSO ALDO GASTALDI, 61	Q	58	1225	67	C6		0	140 mq	744,73
574	F	PIENA PROPRIETA 100	Genova (GE) VIA FABBRICHE 155/R		VOL/19	343	1	C1	3	0	0 mq	451,9



N. ord.	Catasto	Titolarità	Ubicazione	Sezione	Foglio	Particella	Sub	Classamento	Classe	Superficie	Consistenza	Rendita
575	F	PIENA PROPRIETA 100	Genova (GE) CORSO A. GASTALDI 11/6		58	1225	13	A2	4	0	4,5 vani	976,1
576	F	PIENA PROPRIETA 100	Genova (GE) VIA ANGELO OLIVIERI 64	APP	15	181	2	A4	2	0	6,5 vani	288,7
577	F	PIENA PROPRIETA 100	Genova (GE) CORSO ALDO GASTALDI, 61	Q	58	1225	68	C6		0	48 mq	347,06
578	F	PIENA PROPRIETA 100	Genova (GE) CORSO A. GASTALDI 11/5		58	1225	12	A2	4	0	7,5 vani	1626,84
579	F	PARZIALE 834/1000	Genova (GE) VIA PESCHIERA 40/1		18	120	15	A3	4	0	0 mq	1258,86
580	F	PIENA PROPRIETA 100	Genova (GE) CORSO A. GASTALDI 11/1		58	1225	7	A2	3	0	7 vani	1301,47
581	F	NUDA PROPRIETA 100	Genova (GE) VIA P.P. RUBENS 20/A		37	362		A2	1	0	11 vani	1675,9
582	F	PIENA PROPRIETA 100	Giarre (CT) VIA DON LUIGI STURZO 31		60	51	3	A3	3	0	0 mq	232,41
583	T	DIRITTO SUPERFICIE 100	Giaveno (TO) Strada del Ferro		102	553		SEMINATIVO	1	997	0 mq	R.D. 6,18 R.A 5.66
584	T	DIRITTO SUPERFICIE 100	Giaveno (TO) Strada del Ferro		102	457		SEMINATIVO	1	538	0 mq	R.D. 3,33 R.A 3.06
585	T	DIRITTO SUPERFICIE 100	Giaveno (TO) Strada del Ferro		102	552		SEMIN ARBOR	2	84	0 mq	R.D. 0,48 R.A 0.43
586	F	PIENA PROPRIETA 100	Gignese (VB) VIA SALITA DOTTOR ROGNONI 28		9	730	78	A2	3	0	0 mq	593,93
587	F	PIENA PROPRIETA 100	Gignese (VB) VIA SALITA DOTTOR ROGNONI 28		9	730	251	A2	3	0	0 mq	237,57
588	F	PIENA PROPRIETA 100	Gignese (VB) VIA SALITA DOTTOR ROGNONI 28		9	730	30	C6	4	0	0 mq	78,14



N. ord.	Catasto	Titolarità	Ubicazione	Sezione	Foglio	Particella	Sub	Classamento	Classe	Superficie	Consistenza	Rendita
589	F	PIENA PROPRIETA 100	Gignese (VB) VIA SALITA DOTTOR ROGNONI 28		9	730	37	C6	4	0	0 mq	68,95
590	F	PIENA PROPRIETA 100	Gignese (VB) VIA SALITA DOTTOR ROGNONI 28		9	730	112	C2	2	0	0 mq	6,2
591	F	PROPRIETA PARZIALE 5/320	Gignese (VB) VIA SALITA DOTTOR ROGNONI 28		9	730	4	D6	-	0	0 mq	4358,9
592	F	PROPRIETA PARZIALE 5/320	Gignese (VB) VIA SALITA DOTTOR ROGNONI 28		9	730	5	C2	-	0	0 mq	133,25
593	F	PIENA PROPRIETA 100	Gignese (VB) SALITA DOTTOR ROGNONI 28		9	730	3	D8	-	0	0 mq	7573,32
594	F	PIENA PROPRIETA 100	Gignese (VB) VIA SALITA DOTTOR ROGNONI 28		9	730	77	A2	3	0	0 mq	593,93
595	F	PROPRIETA PARZIALE 5/320	Gignese (VB) VIA SALITA DOTTOR ROGNONI 28		9	730	38	C6	4	0	0 mq	68,95
596	T	PIENA PROPRIETA 100	Giovinazzo (BA) LOCALITA' CONTRADA CALABRISELLA		9	45		SE SEMINATIVO		3387	0 mq	R.D. 29,74 R.A
597	T	PIENA PROPRIETA 100	Giovinazzo (BA) LOCALITA' CONTRADA CALABRISELLA		9	44		SE SEMINATIVO		3586	0 mq	R.D. 31,48 R.A
598	T	PIENA PROPRIETA 100	Giovinazzo (BA) LOCALITA' CONTRADA CALABRISELLA		9	29		SE SEMINATIVO		13669	0 mq	R.D. 81,18 R.A
599	T	PIENA PROPRIETA 100	Giovinazzo (BA) LOCALITA' CONTRADA CALABRISELLA		9	42		SE SEMINATIVO		3633	0 mq	R.D. 31,9 R.A
600	F	PIENA PROPRIETA 100	Gorizia (GO) VIA CODELLI 9		B/17	4710	2	B2	2	0	0 mq	1848,61
601	F	PIENA PROPRIETA 100	Gorizia (GO) VIA CODELLI 9		B/17	4710	1	C6	6	0	0 mq	315,04
602	T	SOLO MANUFATTO 100	Grandate (CO) ND		9	479		PRATO	1	0	0 mq	R.D. 9,13 R.A 7.02



N. ord.	Catasto	Titolarità	Ubicazione	Sezione	Foglio	Particella	Sub	Classamento	Classe	Superficie	Consistenza	Rendita
603	T	SOLO MANUFATTO 100	Grandate (CO) ND		9	341		SEMINATIVO	3	1060	0 mq	R.D. 3,1 R.A 3.01
604	T	SOLO MANUFATTO 100	Grandate (CO) ND		9	2418		SEMINATIVO ARBORATO	2	0	0 mq	R.D. 3,25 R.A 3.03
605	F	PIENA PROPRIETA 100	Greve in Chianti (FI) VIA PALMIRO TOGLIATTI SNC		26	228	1	C6	7	0	67 mq	290,66
606	F	PIENA PROPRIETA 100	Greve in Chianti (FI) PIAZZA TRIESTE 8		155	157		C2	3	0	80 mq	148,74
607	F	PIENA PROPRIETA 100	Grosseto (GR) VIA MAZZINI 83/85/87		165	310	11	A10	4	0	26,5 vani	10333,01
608	F	PIENA PROPRIETA 100	Grosseto (GR) VIA MAZZINI 89		165	311	6	C6	2	0	64 mq	188,4
609	F	PIENA PROPRIETA 100	Guardistallo (PI) VIA DELLA CHIESA 5		8	108	1	A10	U	0	0 mq	885,72
610	F	PIENA PROPRIETA 100	Guardistallo (PI) VIA DELLA CHIESA 5/7		8	108	2	C1	2	0	0 mq	787,08
611	F	SOLO MANUFATTO 100	Guastalla (RE) VIA SALVADOR ALLENDE		21	334		B2	U	0	0 mq	4255,76
612	F	PIENA PROPRIETA 100	Gubbio (PG) VIA REPOSATI 8	NP	198	488	13	A2	3	0	11 vani	1022,58
613	F	PIENA PROPRIETA 100	Imola (BO) VIA MELONI 4		232	241	1	B2	2	0	0 mq	4376,46
614	F	PIENA PROPRIETA 100	Imola (BO) VIA SERRAGLIO 12/B		114	379	36	C2	4	0	0 mq	63,99
615	F	PIENA PROPRIETA 100	Imola (BO) VIA SERRAGLIO 12/B		114	379	35	C3	7	0	0 mq	1424,34
616	F	PIENA PROPRIETA 100	Imperia (IM) STRADA DULBECCA 1	PM	2	860		A3	1	0	6 vani	294,38



N. ord.	Catasto	Titolarità	Ubicazione	Sezione	Foglio	Particella	Sub	Classamento	Classe	Superficie	Consistenza	Rendita
617	F	PIENA PROPRIETA 100	Imperia (IM) VIA TRENTO 3	PM	2	470	6	B4	1	0	528 mc	327,23
618	F	PIENA PROPRIETA 100	Imperia (IM) VIA TRENTO 3	PM	2	470	4	C6	9	0	385 mq	676,04
619	F	PIENA PROPRIETA 100	Imperia (IM) VIA TRENTO 3	PM	2	470	5	C2	10	0	170 mq	333,63
620	F	PIENA PROPRIETA 100	Imperia (IM) VIA RIMEMBRANZE 11	PM	6	15	1	B4	3	0	1224 mc	1074,65
621	F	PIENA PROPRIETA 100	Imperia (IM) VIA RIMEMBRANZE 7	PM	6	15	5	B4	1	0	286 mc	177,25
622	F	PIENA PROPRIETA 100	Imperia (IM) VIA RIMEMBRANZE 16	PM	6	15	6	B4	3	0	1776 mc	1559,29
623	T	PIENA PROPRIETA 100	Imperia (IM) STRADA DULBECCA SNC		2	861		EU ULIVETO	1	568	0 mq	R.D. 2,93 R.A 2,20
624	F	PIENA PROPRIETA 100	Imperia (IM) VIA TRENTO 3	PM	2	470	3	B4	4	0	4840 mc	5249,27
625	T	PIENA PROPRIETA 100	Imperia (IM) STRADA DULBECCA SNC		2	859		VI VIGNETO	1	391	0 mq	R.D. 2,93 R.A 3,03
626	F	PIENA PROPRIETA 100	Incisa in Val d'Arno (FI) PIAZZA S. LUCIA 4		19	244	500	B4	U	0	1440 mc	4462,19
627	T	PIENA PROPRIETA 100	Ischia (NA) VIA COSSA BALDASSARRE 43		2	335		VI VIGNETO	2	51	0 mq	R.D. 1,26 R.A 0,78
628	F	PIENA PROPRIETA 100	Ischia (NA) VIA DE LUCA ALFREDO 107		5	96	4	C1	12	0	43 mq	5052,24
629	F	NUDA PROPRIETA 100	Ischia (NA) VIA COSSA BALDASSARRE 43		2	168	2	C2	4	0	18 mq	187,78
630	F	NUDA PROPRIETA 100	Ischia (NA) VIA COSSA BALDASSARRE 43		2	168	1	C6	5	0	14 mq	112,79



N. ord.	Catasto	Titolarità	Ubicazione	Sezione	Foglio	Particella	Sub	Classamento	Classe	Superficie	Consistenza	Rendita
631	F	NUDA PROPRIETA 100	Ischia (NA) VIA COSSA BALDASSARRE 43		2	168	3	A7	5	0	6 vani	1050,47
632	T	PIENA PROPRIETA 100	Isola del Giglio (GR) LOCALITA' BOTTAIO (ISOLA DEL GIGLIO)		15	445		NS INCOLT STER		200	0 mq	R.D. 0,01 R.A 0,00
633	T	PIENA PROPRIETA 100	Jesi (AN) VIA GALLODORO 84		65	129		SI SEMIN IRRIG		6876	0 mq	R.D. 53,27 R.A
634	F	PIENA PROPRIETA 100	Jesi (AN) VIA GALLODORO 84		65	355		B1	2	0	0 mq	1606,7
635	T	PIENA PROPRIETA 100	Jesolo (VE) VIA LEVANTINA 100		104	367		BC BOSCO		9014	0 mq	R.D. 23,28 R.A
636	F	PIENA PROPRIETA 100	Jesolo (VE) VIA LEVANTINA 100		104	108	1	B2	U	0	9570 mc	22241,22
637	T	PIENA PROPRIETA 100	Jesolo (VE) VIA LEVANTINA 100		104	134		BC BOSCO		14399	0 mq	R.D. 37,18 R.A
638	F	PIENA PROPRIETA 100	Jesolo (VE) VIA LEVANTINA 100		104	107		B2	U	0	7485 mc	17395,59
639	F	PIENA PROPRIETA 100	Jesolo (VE) VIA LEVANTINA 100		104	116	1	B2	U	0	15641 mc	36350,62
640	F	PIENA PROPRIETA 100	Jesolo (VE) VIA LEVANTINA 100		104	116	2	A3	3	0	5,5 vani	326,66
641	T	PROPRIETA PARZIALE 20%	La Spezia (SP) LA SPEZIA		59	97				0	0 mq	R.D. 0 R.A
642	T	PROPRIETA PARZIALE 20%	La Spezia (SP) LA SPEZIA		59	111			4	0	0 mq	R.D. 0,86 R.A 0,29
643	F	PIENA PROPRIETA 100	La Spezia (SP) VIA S.CATERINA 29		11	294	2	A3	1	0	4,5 vani	278,89
644	T	PROPRIETA PARZIALE 20%	La Spezia (SP) LA SPEZIA		59	96			4	0	0 mq	R.D. 3,7 R.A 1,23




N. ord.	Catasto	Titolarità	Ubicazione	Sezione	Foglio	Particella	Sub	Classamento	Classe	Superficie	Consistenza	Rendita
645	F	PIENA PROPRIETA 100	La Spezia (SP) VIA DELLA CHIESA 135		88	120		C1	3	0	74 mq	340,14
646	F	PIENA PROPRIETA 100	La Spezia (SP) VIA STRADONE D'ORIA 29		19	263		B5	1	0	2783 mc	5174,28
647	F	PIENA PROPRIETA 100	La Spezia (SP) VIA TELLARO 33		56	595	4	A10	1	0	2 vani	640,41
648	T	PROPRIETA PARZIALE 20%	La Spezia (SP) LA SPEZIA		76	49			3	0	0 mq	R.D. 0,4 R.A 0,08
649	F	PIENA PROPRIETA 100	La Spezia (SP) VIA FILZI FABIO 361/363		73	236	3	C2	1	0	126 mq	240,77
650	F	PIENA PROPRIETA 100	La Spezia (SP) VIA S.M. GIANELLI 19		58	268	1	C1	5	0	22 mq	272,69
651	F	PIENA PROPRIETA 100	La Spezia (SP) VIA TELLARO 35		56	595	3	A2	2	0	9,5 vani	1275,65
652	F	PIENA PROPRIETA 100	La Spezia (SP) VIA S.M. GIANELLI 19		58	268	2	C1	7	0	59 mq	993,35
653	F	PIENA PROPRIETA 100	La Spezia (SP) VIA S.M. GIANELLI 19		58	268	6	C4	1	0	385 mq	1709,99
654	F	PIENA PROPRIETA 100	La Spezia (SP) VIA S.M. GIANELLI 19		58	268	7	C1	4	0	125 mq	1329,88
655	F	PIENA PROPRIETA 100	La Spezia (SP) CORSO CAVOUR 100		34	45	17	A3	4	0	6 vani	759,19
656	F	PIENA PROPRIETA 100	La Spezia (SP) VIA S.CATERINA 29		11	294	1	E3	1	0	0 mq	5019,96
657	T	PIENA PROPRIETA 100	La Spezia (SP) COMUNE LA SPEZIA SNC		73	1081		AREA URBANA		19	0 mq	R.D. 0,01 R.A 0
658	F	PIENA PROPRIETA 100	Lanzo Torinese (TO) LOCALITA' EREMO DI LANZO		7	207	3	C6	3	0	469 mq	2422,18



N. ord.	Catasto	Titolarità	Ubicazione	Sezione	Foglio	Particella	Sub	Classamento	Classe	Superficie	Consistenza	Rendita
659	F	PIENA PROPRIETA 100	Lanzo Torinese (TO) LOCALITA' EREMO DI LANZO		7	207	2	A3	1	0	8 vani	495,8
660	T	PIENA PROPRIETA 100	Lanzo Torinese (TO) LOCALITA' EREMO DI LANZO SNC		7	201		BOSCO CEDUO	1	134955	0 mq	R.D. 209,1 R.A 55,76
661	T	PIENA PROPRIETA 100	Lanzo Torinese (TO) LOCALITA' EREMO DI LANZO SNC		7	2		SE SEMINATIVO		46521	0 mq	R.D. 7,11 R.A
662	T	PIENA PROPRIETA 100	Lanzo Torinese (TO) LOCALITA' EREMO DI LANZO SNC		8	281		PR PRATO		2958	0 mq	R.D. 17,57 R.A 12,22
663	T	PIENA PROPRIETA 100	Lanzo Torinese (TO) LOCALITA' EREMO DI LANZO SNC		7	203		PRATO IRRIG	3	22787	0 mq	R.D. 158,87 R.A 117,69
664	T	PIENA PROPRIETA 100	Lanzo Torinese (TO) LOCALITA' EREMO DI LANZO SNC		7	127		FU D ACCERT		7280	0 mq	R.D. 0,01 R.A 0.01
665	F	PIENA PROPRIETA 100	Lanzo Torinese (TO) LOCALITA' EREMO DI LANZO		7	207	4	C7	U	0	135 mq	292,83
666	T	PIENA PROPRIETA 100	Lanzo Torinese (TO) LOCALITA' EREMO DI LANZO SNC		7	180		PR PRATO		2504	0 mq	R.D. 18,69 R.A 13,85
667	T	PIENA PROPRIETA 100	Lanzo Torinese (TO) LOCALITA' EREMO DI LANZO SNC		7	174		BD BOSCO CEDUO		29367	0 mq	R.D. 204,75 R.A 151,67
668	T	PIENA PROPRIETA 100	Lanzo Torinese (TO) LOCALITA' EREMO DI LANZO SNC		7	77		BD BOSCO CEDUO		2706	0 mq	R.D. 4,19 R.A 1,12
669	T	PIENA PROPRIETA 100	Lanzo Torinese (TO) LOCALITA' EREMO DI LANZO SNC		7	76		BD BOSCO CEDUO		19086	0 mq	R.D. 29,57 R.A 7,89
670	T	PIENA PROPRIETA 100	Lanzo Torinese (TO) LOCALITA' EREMO DI LANZO SNC		7	74		BD BOSCO CEDUO		19086	0 mq	R.D. 13,06 R.A
671	T	PIENA PROPRIETA 100	Lanzo Torinese (TO) LOCALITA' EREMO DI LANZO SNC	8340	7	73		BD BOSCO CEDUO		35299	0 mq	R.D. 54,69 R.A 14,58
672	T	PIENA PROPRIETA 100	Lanzo Torinese (TO) LOCALITA' EREMO DI LANZO SNC		7	10		BD BOSCO CEDUO		15457	0 mq	R.D. 31,47 R.A 9,26





N. ord.	Catasto	Titolarità	Ubicazione	Sezione	Foglio	Particella	Sub	Classamento	Classe	Superficie	Consistenza	Rendita
673	T	PIENA PROPRIETA 100	Lanzo Torinese (TO) LOCALITA' EREMO DI LANZO SNC		7	205		BOSCO CEDUO	2	44468	0 mq	R.D. 39,04 R.A 11,48
674	T	PIENA PROPRIETA 100	Lanzo Torinese (TO) LOCALITA' EREMO DI LANZO SNC		7	39		BD BOSCO CEDUO		35299	0 mq	R.D. 23,95 R.A 6,39
675	F	PIENA PROPRIETA 100	L'Aquila (AQ) VIALE CROCE ROSSA 14		81	1761		B5	9	0	0 mq	6042,23
676	F	PIENA PROPRIETA 100	L'Aquila (AQ) PIAZZA S. MARCIANO 9		101	1742	3	A2	1	0	0 mq	867,65
677	T	PIENA PROPRIETA 100	Lauco (UD) LOCALITA' VENEDI SNC		39	172		PR PRATO		95	0 mq	R.D. 0,15 R.A
678	T	PIENA PROPRIETA 100	Lauco (UD) LOCALITA' VENEDI SNC		47	651		PR PRATO		440	0 mq	R.D. 1,14 R.A
679	F	PIENA PROPRIETA 100	Lauco (UD) LOCALITA' VENEDI SNC		39	49		B5	1	0	0 mq	6515,03
680	T	PIENA PROPRIETA 100	Lauco (UD) LOCALITA' VENEDI SNC		39	135		PR PRATO		24620	0 mq	R.D. 38,15 R.A
681	F	PIENA PROPRIETA 100	Lavagna (GE) PIAZZA SAN MICHELE 7, 9		2	283		B1	1	0	0 mq	3395,19
682	F	PIENA PROPRIETA 100	Lavagna (GE) VIA MONTEBELLO 21		16	376	1	C3	3	0	27 mq	202,19
683	F	PIENA PROPRIETA 100	Lavis (TN) VIA LUIGI NEGRELLI SNC		9	2048	3	D8	-	0	0 mq	7000
684	T	PIENA PROPRIETA 100	Lazzate (MI) LOCALITA' LAZZATE SNC		3	6		SE SEMINATIVO		3130	0 mq	R.D. 19,4 R.A 17,78
685	F	PIENA PROPRIETA 100	Lecce (LE) VIALE DELL'UNIVERSITA' 33		259	6037		B4	1	0	2108 mc	3157,21
686	T	PROPRIETA PARZIALE 1/6 17	Lecce (LE) LOCALITA' FASANI		61	16		SE SEMINATIVO	4	75748	0 mq	R.D. 136,92 R.A 176,04



N. ord.	Catasto	Titolarità	Ubicazione	Sezione	Foglio	Particella	Sub	Classamento	Classe	Superficie	Consistenza	Rendita
687	F	PIENA PROPRIETA 100	Lecco (LC) VIA BIXIO NINO 4	LEC	7	1420	5	A2	4	0	5 vani	1084,56
688	F	PIENA PROPRIETA 100	Lecco (LC) VIA BIXIO NINO 4	LEC	7	1420	6	A2	4	0	5 vani	1301,47
689	F	PIENA PROPRIETA 100	Lecco (LC) VIA BIXIO NINO 4	LEC	7	343	6	C6	4	0	20 mq	173,53
690	F	PIENA PROPRIETA 100	Lecco (LC) VIA BIXIO NINO 4	LEC	7	1420	4	A2	4	0	6 vani	1301,47
691	F	PIENA PROPRIETA 100	Lecco (LC) VIA BIXIO NINO 4	LEC	7	343	3	C6	7	0	20 mq	173,53
692	F	PIENA PROPRIETA 100	Lecco (LC) VIA BIXIO NINO 4	LEC	7	343	4	C6	7	0	20 mq	173,53
693	F	PIENA PROPRIETA 100	Lecco (LC) VIA BIXIO NINO 4	LEC	7	1420	3	A2	4	0	5 vani	1084,56
694	F	PIENA PROPRIETA 100	Lecco (LC) VIA BIXIO NINO 4	LEC	7	343	2	C6	7	0	20 mq	173,53
695	F	PIENA PROPRIETA 100	Lecco (LC) VIA BIXIO NINO 4	LEC	7	1420	2	A2	4	0	5 vani	1084,56
696	F	NUDA PROPRIETA 100	Lecco (LC) VIA BIXIO NINO 4	LEC	7	343	1	C6	7	0	20 mq	173,53
697	F	PIENA PROPRIETA 100	Lecco (LC) VIA BIXIO NINO 4	LEC	7	1420	1	A2	4	0	5 vani	1084,56
698	F	PIENA PROPRIETA 100	Lecco (LC) VIA RIMEMBRANZE 9	OLA	4	612		B4	U	0	6556 mc	9141,88
699	F	PIENA PROPRIETA 100	Lecco (LC) VIA BIXIO NINO 4	LEC	7	343	5	C6	7	0	20 mq	173,53
700	F	PIENA PROPRIETA 100	Levico Terme (TN) VIA SILVA DOMINI 3		38	1773		B1	-	0	0 mq	18418,97



N. ord.	Catasto	Titolarità	Ubicazione	Sezione	Foglio	Particella	Sub	Classamento	Classe	Superficie	Consistenza	Rendita
701	T	PIENA PROPRIETA 100	Levico Terme (TN) VIA SILVA DOMINI 3		0	.				0	0 mq	R.D. 7,55 R.A
702	T	PIENA PROPRIETA 100	Levico Terme (TN) VIA SILVA DOMINI 3		0	.				0	0 mq	R.D. 18,9 R.A
703	T	PIENA PROPRIETA 100	Levico Terme (TN) VIA SILVA DOMINI 3		0	.				0	0 mq	R.D. 7,79 R.A
704	T	PIENA PROPRIETA 100	Levico Terme (TN) VIA SILVA DOMINI 3		0	.				0	0 mq	R.D. 13,92 R.A
705	T	PIENA PROPRIETA 100	Levico Terme (TN) VIA SILVA DOMINI 3		0	.				0	0 mq	R.D. 12,5 R.A
706	T	PIENA PROPRIETA 100	Levico Terme (TN) VIA SILVA DOMINI 3		0	.				0	0 mq	R.D. 15,58 R.A
707	F	PIENA PROPRIETA 100	Levico Terme (TN) VIA SILVA DOMINI 3		38	2072	1	C2	-	0	0 mq	129,53
708	T	PIENA PROPRIETA 100	Levico Terme (TN) VIA SILVA DOMINI 3		0	.				0	0 mq	R.D. 8,76 R.A
709	T	PIENA PROPRIETA 100	Levico Terme (TN) VIA SILVA DOMINI 3		0	.				0	0 mq	R.D. 8,18 R.A
710	F	PIENA PROPRIETA 100	Levico Terme (TN) VIA SILVA DOMINI 3		38	2072	2	C7	-	0	0 mq	96,06
711	T	PIENA PROPRIETA 100	Levico Terme (TN) VIA SILVA DOMINI 3		0	.				0	0 mq	R.D. 9,86 R.A
712	T	PIENA PROPRIETA 100	Levico Terme (TN) VIA SILVA DOMINI 3		0	.				0	0 mq	R.D. 15,6 R.A
713	T	PIENA PROPRIETA 100	Levico Terme (TN) VIA SILVA DOMINI 3		0	.				0	0 mq	R.D. 6,16 R.A
714	T	PIENA PROPRIETA 100	Levico Terme (TN) VIA SILVA DOMINI 3		0	.				0	0 mq	R.D. 9,91 R.A



N. ord.	Catasto	Titolarità	Ubicazione	Sezione	Foglio	Particella	Sub	Classamento	Classe	Superficie	Consistenza	Rendita
715	T	PIENA PROPRIETA 100	Levico Terme (TN) VIA SILVA DOMINI 3		0	.				0	0 mq	R.D. 72,93 R.A
716	T	PIENA PROPRIETA 100	Levico Terme (TN) VIA SILVA DOMINI 3		0	.				0	0 mq	R.D. 7,01 R.A
717	T	PIENA PROPRIETA 100	Levico Terme (TN) VIA SILVA DOMINI 3		0	.				0	0 mq	R.D. 0,01 R.A
718	T	PIENA PROPRIETA 100	Levico Terme (TN) VIA SILVA DOMINI 3		0	.				0	0 mq	R.D. 0,01 R.A
719	T	PIENA PROPRIETA 100	Levico Terme (TN) VIA SILVA DOMINI 3		0	.				0	0 mq	R.D. 0,01 R.A
720	T	PIENA PROPRIETA 100	Levico Terme (TN) VIA SILVA DOMINI 3		0	.				0	0 mq	R.D. 8,3 R.A
721	T	PIENA PROPRIETA 100	Levico Terme (TN) VIA SILVA DOMINI 3		0	.				0	0 mq	R.D. 10,67 R.A
722	T	PIENA PROPRIETA 100	Levico Terme (TN) VIA SILVA DOMINI 3		0	.				0	0 mq	R.D. 7,12 R.A
723	T	PIENA PROPRIETA 100	Levico Terme (TN) VIA SILVA DOMINI 3		0	.				0	0 mq	R.D. 12,76 R.A
724	T	PIENA PROPRIETA 100	Levico Terme (TN) VIA SILVA DOMINI 3		0	.				0	0 mq	R.D. 13,64 R.A
725	T	PIENA PROPRIETA 100	Levico Terme (TN) VIA SILVA DOMINI 3		0	.				0	0 mq	R.D. 6,41 R.A
726	T	PIENA PROPRIETA 100	Levico Terme (TN) VIA SILVA DOMINI 3		0	.				0	0 mq	R.D. 0,01 R.A
727	F	PIENA PROPRIETA 100	Levico Terme (TN) VIA SILVA DOMINI 3		38	1775		F3	-	0	0 mq	0
728	F	PIENA PROPRIETA 100	Levico Terme (TN) VIA SILVA DOMINI 3		14	1984		F3	-	0	0 mq	0



N. ord.	Catasto	Titolarità	Ubicazione	Sezione	Foglio	Particella	Sub	Classamento	Classe	Superficie	Consistenza	Rendita
729	F	PIENA PROPRIETA 100	Livorno (LI) VIA GAZZARINI 16		95	909	2	A4	4	0	0 mq	271,14
730	F	PIENA PROPRIETA 100	Livorno (LI) VIA GAZZARINI 16		95	909	9	A2	1	0	0 mq	596,51
731	F	PIENA PROPRIETA 100	Livorno (LI) VIA DELLA GHERARDESCA 11/A		46	96		C6	6	0	0 mq	228,38
732	F	PIENA PROPRIETA 100	Lizzano in Belvedere (BO) VIA TRE NOVEMBRE SNC		49	1014		C4	U	0	150 mq	464,81
733	F	PIENA PROPRIETA 100	Lizzano in Belvedere (BO) VIA TRE NOVEMBRE SNC		49	1015		C4	U	0	34 mq	105,36
734	F	PIENA PROPRIETA 100	Lodi (LO) VIA SCACCHI 1		33	259	2	C3	1	0	0 mq	2035,87
735	F	PIENA PROPRIETA 100	Lodi (LO) VIA SCACCHI 1		33	95	11	B1	2	0	0 mq	1019,49
736	F	PIENA PROPRIETA 100	Lodi (LO) VIA SCACCHI 1		33	95	10	B1	2	0	0 mq	697,73
737	F	PIENA PROPRIETA 100	Lodi (LO) VIA DALMAZIA 17		33	235		B4	1	0	0 mq	2040,52
738	F	PIENA PROPRIETA 100	Lodi (LO) VIA SCACCHI 1		33	259	5	C6	4	0	0 mq	351,19
739	F	PIENA PROPRIETA 100	Lodi (LO) VIA SCACCHI 1		33	95	9	C2	4	0	0 mq	2033,08
740	F	PROPRIETA PARZIALE 1/3 33	Lodi (LO) VIALE ITALIA 2		63	157	17	A3	5	0	0 mq	313,75
741	F	PIENA PROPRIETA 100	Lodi (LO) VIA SCACCHI 1		33	259	3	C6	4	0	0 mq	299,55
742	F	PIENA PROPRIETA 100	Lodi (LO) VIA SCACCHI 1		33	259	4	C6	4	0	0 mq	351,19



N. ord.	Catasto	Titolarietà	Ubicazione	Sezione	Foglio	Particella	Sub	Classamento	Classe	Superficie	Consistenza	Rendita
743	T	PIENA PROPRIETA 100	Lodi (LO) COMUNE LODI SNC		33	98				56	0 mq	R.D. 0,01 R.A
744	T	DIRITTO SUPERFICIE 100	Lomazzo (CO) VIA MONTE CERVINO SNC		1	3842		SE SEMINATIVO	1	850	0 mq	R.D. 5,93 R.A 2.27
745	F	PIENA PROPRIETA 100	Lucca (LU) VIA NAZARIO SAURO 118		164	38	33	C6	8	0	13 mq	40,96
746	F	PIENA PROPRIETA 100	Lucca (LU) VIA III DELLE TAGLIATE (BORGO GIANNOTTI)		104	441	1	D8	-	0	1270 mq	4957,99
747	F	PIENA PROPRIETA 100	Lucca (LU) VIA NAZARIO SAURO 118		164	38	59	A10	3	0	6 vani	1952,21
748	F	PIENA PROPRIETA 100	Lugo (RA) VIA DEGLI ORSINI 17		109	414		B2	2	0	0 mq	2978,51
749	F	PIENA PROPRIETA 100	Luino (VA) VIA CREVA 121	LU	11	2165	503	C6	9	0	0 mq	616,39
750	F	PIENA PROPRIETA 100	Luino (VA) VIA CREVA 119,121	LU	11	2165	504	A10	1	0	0 mq	3962,52
751	F	PIENA PROPRIETA 100	Lurate Caccivio (CO) VIA GIACOMO LEOPARDI 19		7	5790	702	D1	-	0	0 mq	8020
752	F	PIENA PROPRIETA 100	Macerata (MC) VIA F. COPPI .		29	286	2	C2	2	0	0 mq	419,36
753	F	PIENA PROPRIETA 100	Macerata (MC) VIA F. COPPI 12		29	286	5	C6	3	0	0 mq	533,6
754	F	PIENA PROPRIETA 100	Macerata (MC) VIA F. COPPI .		29	286	3	A3	3	0	0 mq	247,9
755	T	PARZIALE 75% 75	Magliano in Toscana (GR) VIA DEL MADONNINO 6		68	342		OR ORTICOLTURA		250	0 mq	R.D. 4,84 R.A
756	F	Proprietà parziale 88,89%	Magliano in Toscana (GR) VIA DEL MADONNINO 6		68	260	1	A4	2	0	0 mq	218,46



N. ord.	Catasto	Titolarià	Ubicazione	Sezione	Foglio	Particella	Sub	Classamento	Classe	Superficie	Consistenza	Rendita
757	F	PIENA PROPRIETA 100	Magliano in Toscana (GR) VIA XXIV MAGGIO 7		68	193	4	A4	4	0	7 vani	469,98
758	F	PIENA PROPRIETA 100	Magliano in Toscana (GR) VIA XXIV MAGGIO 3		68	193	2	B4	U	0	0 mq	231,48
759	F	PIENA PROPRIETA 100	Magliano in Toscana (GR) VIA XXIV MAGGIO 5		68	193	3	C1	5	0	25 mq	463,52
760	F	PIENA PROPRIETA 100	Mantova (MN) VIALE POMPILIO 38		50	51	5	B4	2	0	1597 mc	1072,22
761	F	PIENA PROPRIETA 100	Mantova (MN) VIALE ALBERTONI 2		50	51	4	C6	8	0	224 mq	1388,24
762	T	PIENA PROPRIETA 100	Massa (MS) VIA DELLA PINETA,34 (LOCALITA' FORTINO)		129	151		BD BOSCO CEDUO	3	742	0 mq	R.D. 0,31 R.A 0.11
763	T	PIENA PROPRIETA 100	Massa (MS) VIA DELLA PINETA,34 (LOCALITA' FORTINO)		129	119		PI PIOPPEO	2	3537	0 mq	R.D. 10,96 R.A 4.57
764	F	PIENA PROPRIETA 100	Massa (MS) VIA DELLA PINETA,34 (LOCALITA' FORTINO) .		129	96		B7	1	0	120 mc	154,94
765	T	PIENA PROPRIETA 100	Massa (MS) VIA DELLA PINETA,34 (LOCALITA' FORTINO)		129	118		CI BOSCO ALTO	1	926	0 mq	R.D. 0,96 R.A 0.29
766	F	PIENA PROPRIETA 100	Massa (MS) LARGO G. MATTEOTTI 6		80	14	83	A10	6	0	5,5 vani	2996,74
767	F	PIENA PROPRIETA 100	Massa (MS) VIA FORTINO DI S. FRANCESCO snc		129	93		B1	1	0	7210 mc	6702,58
768	T	PIENA PROPRIETA 100	Massa (MS) VIA DELLA PINETA,34 (LOCALITA' FORTINO)		129	110		CI BOSCO ALTO	1	468	0 mq	R.D. 0,48 R.A 0.15
769	T	PIENA PROPRIETA 100	Massa (MS) VIA DELLA PINETA,34 (LOCALITA' FORTINO)		129	111		CI BOSCO ALTO	1	1560	0 mq	R.D. 1,61 R.A 0.48
770	F	PIENA PROPRIETA 100	Massa (MS) LOCALITA' PARIANA 63		53	1082		C2	5	0	0 mq	59,91



N. ord.	Catasto	Titolarià	Ubicazione	Sezione	Foglio	Particella	Sub	Classamento	Classe	Superficie	Consistenza	Rendita
771	T	PIENA PROPRIETA 100	Massa (MS) VIA DELLA PINETA,34 (LOCALITA' FORTINO)		129	150		BD BOSCO CEDUO	3	120	0 mq	R.D. 0,05 R.A
772	F	SOLO MANUFATTO 100	Massa (MS) VIA LUNGOMARE DI PONENTE SNC		129	573		D8	-	0	0 mq	754
773	T	PIENA PROPRIETA 100	Massa (MS) VIA DELLA PINETA,34 (LOCALITA' FORTINO)		129	91		BOSCO ALTO		156	0 mq	R.D. 0,08 R.A 0.05
774	F	PIENA PROPRIETA 100	Massa e Cozzile (PT) VIA U. LA MALFA, 7/9 .		13	167	2	A4	1	0	0 mq	198,84
775	F	PIENA PROPRIETA 100	Massa e Cozzile (PT) VIA U. LA MALFA, 7/9 .		13	167	1	A4	1	0	0 mq	198,84
776	F	PIENA PROPRIETA 100	Matelica (MC) VIA F.LLI SCIAMANNA 42		70	853		E9	-	0	0 mq	4369,23
777	F	PIENA PROPRIETA 100	Melle (CN) VIA TRE MARTIRI 72/A		4	24	12	A2	1	0	5 vani	126,53
778	F	PIENA PROPRIETA 100	Melle (CN) VIA TRE MARTIRI 2		4	263	1	A7	U	0	6,5 vani	352,48
779	F	PIENA PROPRIETA 100	Melle (CN) VIA TRE MARTIRI 2		4	263	2	A7	U	0	6,5 vani	352,48
780	T	PIENA PROPRIETA 100	Melle (CN) VIA TRE MARTIRI SNC		4	47		PR PRATO		60	0 mq	R.D. 0,25 R.A 0.20
781	F	PIENA PROPRIETA 100	Melle (CN) VIA TRE MARTIRI 72/A		4	24	11	A3	1	0	5,5 vani	139,19
782	F	PIENA PROPRIETA 100	Melle (CN) VIA TRE MARTIRI 72/A		4	24	9	C6	2	0	32 mq	54,54
783	F	PIENA PROPRIETA 100	Melle (CN) VIA TRE MARTIRI 2		4	263	4	A3	1	0	4 vani	101,23
784	F	PIENA PROPRIETA 100	Melle (CN) VIA TRE MARTIRI 2		4	263	5	C6	3	0	14 mq	28,2






N. ord.	Catasto	Titolarità	Ubicazione	Sezione	Foglio	Particella	Sub	Classamento	Classe	Superficie	Consistenza	Rendita
785	F	PIENA PROPRIETA 100	Melle (CN) VIA TRE MARTIRI 72/A		4	24	10	C6	3	0	17 mq	34,24
786	F	PIENA PROPRIETA 100	Melle (CN) VIA TRE MARTIRI 72/A		4	24	14	A3	1	0	1,5 vani	37,96
787	F	PIENA PROPRIETA 100	Melle (CN) VIA TRE MARTIRI 72/A		4	24	7	C1	5	0	34 mq	245,83
788	F	PIENA PROPRIETA 100	Melle (CN) VIA TRE MARTIRI 72/A		4	24	8	C6	3	0	19 mq	38,27
789	T	PIENA PROPRIETA 100	Melle (CN) VIA TRE MARTIRI SNC		4	327		PR PRATO		100	0 mq	R.D. 0,44 R.A 0.96
790	F	PIENA PROPRIETA 100	Melle (CN) VIA TRE MARTIRI 72/A		4	24	15	A3	1	0	3 vani	75,92
791	T	PIENA PROPRIETA 100	Melle (CN) VIA TRE MARTIRI SNC		4	263		AF AREA FAB DM		520	0 mq	R.D. 0,01 R.A
792	F	PIENA PROPRIETA 100	Melle (CN) VIA TRE MARTIRI 72/A		4	24	13	A3	1	0	2,5 vani	63,27
793	F	PIENA PROPRIETA 100	Melle (CN) VIA TRE MARTIRI 2		4	263	6	C6	3	0	26 mq	52,37
794	F	PIENA PROPRIETA 100	Menaggio (CO) VIA MYLIUS .	MEN	4	1444	21	C6	1	0	0 mq	70,13
795	F	PIENA PROPRIETA 100	Menaggio (CO) VIA MYLIUS .	MEN	4	1444	17	C6	1	0	0 mq	70,13
796	F	PIENA PROPRIETA 100	Menaggio (CO) VIA MYLIUS .	MEN	4	1444	23	C6	1	0	0 mq	70,13
797	F	PIENA PROPRIETA 100	Menaggio (CO) VIA MYLIUS .	MEN	4	1444	16	C6	1	0	0 mq	70,13
798	F	PIENA PROPRIETA 100	Menaggio (CO) VIA MYLIUS .	MEN	4	1444	19	C6	1	0	0 mq	70,13




N. ord.	Catasto	Titolarità	Ubicazione	Sezione	Foglio	Particella	Sub	Classamento	Classe	Superficie	Consistenza	Rendita
799	F	PIENA PROPRIETA 100	Menaggio (CO) VIA MYLIUS .	MEN	4	1444	20	C6	1	0	0 mq	70,13
800	F	PIENA PROPRIETA 100	Menaggio (CO) VIA MYLIUS .	MEN	4	1444	22	C6	1	0	0 mq	70,13
801	F	PIENA PROPRIETA 100	Menaggio (CO) VIA MYLIUS .	MEN	4	1444	18	C6	1	0	0 mq	70,13
802	F	SOLO MANUFATTO 100	Merate (LC) VIA F.LLI CARLO E S. CERNUSCHI SNC	MER	5	4033	2	F1		624	0 mq	0
803	T	PIENA PROPRIETA 100	Mergozzo (VB) LOCALITA' MERGOZZO SNC		27	386		PR PRATO		42	0 mq	R.D. 0,01 R.A
804	T	PIENA PROPRIETA 100	Mergozzo (VB) LOCALITA' MERGOZZO SNC		27	388		PR PRATO		410	0 mq	R.D. 0,85 R.A 1.59
805	F	PIENA PROPRIETA 100	Messina (ME) VIA CORBINO - BONINO .		143	413	10	C3	3	0	0 mq	935,05
806	F	PIENA PROPRIETA 100	Messina (ME) VIA CORBINO - BONINO .		143	409	26	D8	-	0	0 mq	17559,53
807	F	PIENA PROPRIETA 100	Messina (ME) VIA CORBINO - BONINO .		143	409	20	A10	2	0	0 mq	3054,84
808	F	PIENA PROPRIETA 100	Messina (ME) VIA CORBINO - BONINO .		143	409	21	A10	2	0	0 mq	1997,4
809	F	PIENA PROPRIETA 100	Milano (MI) VIA CARADOSSO 9		385	52		B4	3	0	6744 mc	14280,24
810	F	PIENA PROPRIETA 100	Milano (MI) VIA FOLLI EGIDIO 5		280	7	3	A3	2	0	4,5 vani	429,95
811	F	PIENA PROPRIETA 100	Milano (MI) VIA FOLLI EGIDIO 5		280	7	8	A3	3	0	5,5 vani	624,91
812	F	PIENA PROPRIETA 100	Milano (MI) VIA CIMABUE GIOVANNI 15		215	185	4	A3	6	0	0 mq	1413,8



N. ord.	Catasto	Titolarità	Ubicazione	Sezione	Foglio	Particella	Sub	Classamento	Classe	Superficie	Consistenza	Rendita
813	F	PROPRIETA PARZIALE 30%	Milano (MI) VIA SANTA RITA DA CASCIA 10		543	161	53	C6	7	0	15 mq	87,54
814	F	PIENA PROPRIETA 100	Milano (MI) VIA GIUSEPPE ANTONIO SASSI 4	MC	21	7638		C6	5		0 mq	156,43
815	F	PIENA PROPRIETA 100	Milano (MI) VIA FOLLI EGIDIO 5		280	7	4	A3	3	0	5,5 vani	624,91
816	F	PIENA PROPRIETA 100	Milano (MI) VIALE FAMAGOSTA 25 P.3-9		544	460	51	A3	5	0	0 mq	787,6
817	F	PIENA PROPRIETA 100	Milano (MI) VIALE FAMAGOSTA 25 P.3-9		544	460	52	A3	4	0	0 mq	537,12
818	F	PIENA PROPRIETA 100	Milano (MI) VIA PUCCI MARCELLO 7		306	234	1	B2	U	0	0 mq	27656,27
819	F	PIENA PROPRIETA 100	Milano (MI) VIALE FAMAGOSTA 25 P.3-9		544	460	53	A3	4	0	0 mq	537,12
820	F	PIENA PROPRIETA 100	Millesimo (SV) PIAZZA DELLA LIBERTA' 43		3	122	1	D5	-	0	0 mq	502,2
821	F	PIENA PROPRIETA 100	Millesimo (SV) PIAZZA DELLA LIBERTA' 43		3	122	20	A3	U	0	0 mq	480,3
822	F	PIENA PROPRIETA 100	Misinto (MI) VIA GUGLIELMO MARCONI 15		10	420	1	B4	U	0	0 mq	1860,02
823	F	PIENA PROPRIETA 100	Moconesi (GE) VIA DEL COMMERCIO 31		9	586	2	C6	1	0	52 mq	67,14
824	F	PIENA PROPRIETA 100	Moconesi (GE) VIA DEL COMMERCIO 31		9	586	3	C3	U	0	159 mq	410,58
825	F	PROPRIETA PARZIALE 1/6 17	Molfetta (BA) VIA DOMENICO PICCA 34		55	1685	13	A2	-	0	0 mq	1092,31
826	F	PIENA PROPRIETA 100	Molfetta (BA) VIA MARGHERITA DI SAVOIA 3		55	89	17	A2	3	0	4,5 vani	546,15



N. ord.	Catasto	Titolarità	Ubicazione	Sezione	Foglio	Particella	Sub	Classamento	Classe	Superficie	Consistenza	Rendita
827	F	PROPRIETA PARZIALE 1/6 17	Molfetta (BA) VIA DOMENICO PICCA 34		55	1685	10	C2	-	0	0 mq	119,82
828	F	SOLO MANUFATTO 100	Moncalieri (TO) VIA PAPA GIOVANNI XXIII		2	434	3	D8		0	0 mq	4644
829	F	SOLO MANUFATTO 100	Moncalieri (TO) VIA PAPA GIOVANNI XXIII		2	434	2	F3		0	0 mq	0
830	F	PIENA PROPRIETA 100	Moncalieri (TO) CORSO CORSO TRIESTE 91		2	332	1	E9	-	0	0 mq	11250
831	F	PIENA PROPRIETA 100	Moncalieri (TO) VIA PAPA GIOVANNI XXIII, SNC		2	384		F1		0	0 mq	0
832	F	SOLO MANUFATTO 100	Mondolfo (PU) VIALE EUROPA (MAROTTA) SNC		4	891		B4	U	0	0 mq	5091,65
833	F	PIENA PROPRIETA 100	Mondovì (CN) VIA CROCE ROSSA 4		65	764		E9	-	0	890 mq	12128
834	F	PIENA PROPRIETA 100	Monesiglio (CN) VIA F. CORSINI 18		7	112	38	B4	U	0	1886 mc	243,51
835	F	PIENA PROPRIETA 100	Monfalcone (GO) VIA COSULICH 22	A	25	1682/4	2	C6	2	0	0 mq	298,25
836	T	PIENA PROPRIETA 100	Monfalcone (GO) VIA COSULICH 22		25	1682/3				154	0 mq	R.D. 0,01 R.A
837	F	PIENA PROPRIETA 100	Monfalcone (GO) VIA COSULICH 22	A	25	1682/1	3	B2	1	0	0 mq	379,29
838	T	PIENA PROPRIETA 100	Monfalcone (GO) VIA COSULICH 22		25	1682/4		ENTE URBANO		290	0 mq	R.D. 0,01 R.A
839	F	PIENA PROPRIETA 100	Monfalcone (GO) VIA COSULICH 22	A	25	1682/4	1	C2	1	0	0 mq	317
840	F	SOLO MANUFATTO 100	Monte Argentario (GR) VIA DEI MULINI SNC		75	547		B4	U	0	0 mq	807,74



N. ord.	Catasto	Titolari�	Ubicazione	Sezione	Foglio	Particella	Sub	Classamento	Classe	Superficie	Consistenza	Rendita
841	F	PIENA PROPRIETA 100	Monte Argentario (GR) VIA BASCHIERI - SALVATORI 12		13	57	2	C2	6	0	0 mq	204,31
842	F	PIENA PROPRIETA 100	Monte San Savino (AR) PIAZZA VITTORIO VENETO 12	1	58	206	3	A10	U	0	3 vani	704,96
843	F	PIENA PROPRIETA 100	Monte San Savino (AR) VIA VITTORIO VENETO		58	206	2	A10	U	0	4,5 vani	1057,45
844	F	PIENA PROPRIETA 100	Monte San Savino (AR) VIA MONTAGNANO 16		69	258	2	C6	2	0	26 mq	44,42
845	F	PIENA PROPRIETA 100	Monte San Savino (AR) VIA MONTAGNANO 18		69	102		C1	2	0	67 mq	833,92
846	F	PIENA PROPRIETA 100	Montecatini Val di Cecina (PI) VIA ROMA 20		37	112	10	C6	4	0	114 mq	312,04
847	F	PIENA PROPRIETA 100	Montecatini Val di Cecina (PI) VIA ROMA 20		37	122	8	A4	2	0	0 mq	109,49
848	F	PIENA PROPRIETA 100	Montecatini Val di Cecina (PI) VIA ROMA 20		37	122	7	A4	2	0	0 mq	131,39
849	F	PIENA PROPRIETA 100	Montecatini Val di Cecina (PI) VIA ROMA 20		37	122	6	A4	2	0	0 mq	218,98
850	T	PIENA PROPRIETA 100	Montegranaro (AP) MONTRGRANARO		7	119			U	0	0 mq	R.D. 0,4 R.A 0,08
851	F	PIENA PROPRIETA 100	Monteverdi Marittimo (PI) VIA ROMA, (LOC.) CANNETO 16		27	30	10	A4	3	0	3 vani	227,24
852	T	PIENA PROPRIETA 100	Monteverdi Marittimo (PI) VIA ROMA, (LOC.) CANNETO		27	268		PA PASCOLO	1	6	0 mq	R.D. 0,01 R.A 0,01
853	F	PIENA PROPRIETA 100	Monteverdi Marittimo (PI) VIA GARIBALDI,8 (LOC.) CANNETO .		21	87	2	C1	3	0	10 mq	188,51
854	T	PIENA PROPRIETA 100	Monteverdi Marittimo (PI) VIA ROMA, (LOC.) CANNETO		27	269		SE SEMINATIVO	2	4	0 mq	R.D. 0,01 R.A 0,01



N. ord.	Catasto	Titolarità	Ubicazione	Sezione	Foglio	Particella	Sub	Classamento	Classe	Superficie	Consistenza	Rendita
855	T	PIENA PROPRIETA 100	Monteverdi Marittimo (PI) VIA ROMA, (LOC.) CANNETO		27	262		SA SEM ARB IRR	1	480	0 mq	R.D. 2,6 R.A 1.24
856	F	PIENA PROPRIETA 100	Montieri (GR) VIA PINO 14 - VIA GUARNELLACCIA .		57	155	2	A10	U	0	0 mq	510
857	F	PIENA PROPRIETA 100	Montieri (GR) VIA IV NOVEMBRE 35		31	306	2	B2	2	0	60 mc	65,07
858	F	PIENA PROPRIETA 100	Montieri (GR) VIA IV NOVEMBRE 35		31	306	1	B2	2	0	943 mc	1024,91
859	F	PIENA PROPRIETA 100	Montieri (GR) VIA PINO 14 - VIA GUARNELLACCIA		57	155	1	C2	5	0	29 mq	49,42
860	F	PIENA PROPRIETA 100	Montieri (GR) VIA PINO 14 - VIA GUARNELLACCIA .		57	155	3	A4	5	0	0 mq	133,25
861	F	PIENA PROPRIETA 100	Montoggio (GE) VIA ROMA 83		31	134	7	B5	U	0	518 mc	588,56
862	F	PIENA PROPRIETA 100	Montoggio (GE) VIA ROMA 83		31	134	9	A3	1	0	3 vani	170,43
863	F	PIENA PROPRIETA 100	Montoggio (GE) VIA ROMA 83		31	134	6	C6	1	0	57 mq	250,22
864	F	PIENA PROPRIETA 100	Montoggio (GE) VIA ROMA 83		31	134	8	C2	U	0	67 mq	235,3
865	F	PIENA PROPRIETA 100	Montoggio (GE) VIA ROMA		31	134	4	F1	-	0	95 mq	0
866	F	SOLO MANUFATTO 100	Montorfano (CO) VIA BRIANZA SNC		4	2759		B4	U	0	3816 mc	2956,2
867	F	PIENA PROPRIETA 100	Monza (MI) VIA PACINOTTI ANTONIO 2		71	177		B2	3	0	0 mq	4790,24
868	T	PIENA PROPRIETA 100	Mortara (PV) LOCALITA' PODERE PAGANINA		21	97		SI SEMIN IRRIG		11604	0 mq	R.D. 62,93 R.A 59,93



N. ord.	Catasto	Titolarità	Ubicazione	Sezione	Foglio	Particella	Sub	Classamento	Classe	Superficie	Consistenza	Rendita
869	T	PIENA PROPRIETA 100	Mortara (PV) LOCALITA' PODERE PAGANINA		27	85		SI SEMIN IRRIG		2279	0 mq	R.D. 24,72 R.A 16,48
870	T	PIENA PROPRIETA 100	Mortara (PV) LOCALITA' PODERE PAGANINA		21	168	AA	PS RISAIA STAB		4900	0 mq	R.D. 72,12 R.A 27,84
871	T	PIENA PROPRIETA 100	Mortara (PV) LOCALITA' PODERE PAGANINA		21	168	AB	SI SEMIN IRRIG		3365	0 mq	R.D. 36,5 R.A
872	F	PIENA PROPRIETA 100	Mortara (PV) VIA GIUSEPPE GARIBALDI, 16		17	2494	14	A3	3	0	6 vani	402,84
873	T	PIENA PROPRIETA 100	Mortara (PV) LOCALITA' PODERE PAGANINA		21	230	AA	SE SEMINATIVO		5700	0 mq	R.D. 30,91 R.A 29,44
874	F	PIENA PROPRIETA 100	Mortara (PV) VIA BELVEDERE		16	1150	1	C6	2	0	11 mq	28,97
875	F	PIENA PROPRIETA 100	Mortara (PV) VIA PRINCIPE AMEDEO 10,12,14,16		17	2251	14	C2	2		0 mq	103,29
876	F	PIENA PROPRIETA 100	Mortara (PV) VIA CAPETTINI 22/24		7	266	5	C6	2	0	0 mq	52,68
877	T	PIENA PROPRIETA 100	Mortara (PV) LOCALITA' PODERE PAGANINA		21	529				3573	0 mq	R.D. 52,59 R.A 20,30
878	F	PIENA PROPRIETA 100	Mortara (PV) VIA CAPETTINI 22/24		7	266	6	C6	2	0	0 mq	121,16
879	F	PIENA PROPRIETA 100	Mortara (PV) STRADA DEI DOSSI SNC		20	388		F2			0 mq	0
880	T	PIENA PROPRIETA 100	Mortara (PV) LOCALITA' PODERE PAGANINA		21	96		SI SEMIN IRRIG		27602	0 mq	R.D. 299,36 R.A 199,57
881	T	PIENA PROPRIETA 100	Mortara (PV) LOCALITA' PODERE PAGANINA		20	393		SI SEMIN IRRIG		3686	0 mq	R.D. 19,99 R.A 19,04
882	T	PIENA PROPRIETA 100	Mortara (PV) LOCALITA' PODERE PAGANINA		21	480				1828	0 mq	R.D. 26,91 R.A 10,38



N. ord.	Catasto	Titolarità	Ubicazione	Sezione	Foglio	Particella	Sub	Classamento	Classe	Superficie	Consistenza	Rendita
883	T	PIENA PROPRIETA 100	Mortara (PV) LOCALITA' PODERE PAGANINA		21	457				885	0 mq	R.D. 2,29 R.A 0,27
884	T	PIENA PROPRIETA 100	Mortara (PV) LOCALITA' PODERE PAGANINA		21	80		SI SEMIN IRRIG		2601	0 mq	R.D. 14,1 R.A 13,43
885	T	PIENA PROPRIETA 100	Mortara (PV) LOCALITA' BIRAGA		21	168		SI SEMIN IRRIG		3365	0 mq	R.D. 89,64 R.A 24,33
886	T	PIENA PROPRIETA 100	Mortara (PV) LOCALITA' BIRAGA		21	176		PS RISAIA STAB		53596	0 mq	R.D. 913,44 R.A 332,16
887	F	PIENA PROPRIETA 100	Mortara (PV) VIA GIUSEPPE GARIBALDI		17	2494	12	C2	2	0	0 mq	79,02
888	T	PIENA PROPRIETA 100	Mortara (PV) LOCALITA' PODERE PAGANINA		20	1302		SA SEM ARB IRR		3606	0 mq	R.D. 39,11 R.A 26,07
889	T	PIENA PROPRIETA 100	Mortara (PV) LOCALITA' PODERE PAGANINA		20	1304		BC BOSCO		436	0 mq	R.D. 0,68 R.A 0,14
890	T	PIENA PROPRIETA 100	Mortara (PV) LOCALITA' PODERE PAGANINA		21	482				3	0 mq	R.D. 4,42 R.A 1,7
891	F	PIENA PROPRIETA 100	Mortara (PV) VIA CAPETTINI 22/24		7	266	8	C6	2	0	0 mq	105,36
892	T	PIENA PROPRIETA 100	Mortara (PV) LOCALITA' PODERE PAGANINA		21	127		SI SEMIN IRRIG		4385	0 mq	R.D. 47,56 R.A 31,71
893	F	PIENA PROPRIETA 100	Mortara (PV) VIA CAPETTINI 22/24		7	266	10	C6	2	0	0 mq	221,25
894	F	PIENA PROPRIETA 100	Mortara (PV) VIA CAPETTINI 22/24		7	266	9	C6	2	0	0 mq	495,18
895	F	PIENA PROPRIETA 100	Mortara (PV) VIA CAPETTINI 22/24		7	266	7	C6	2	0	0 mq	52,68
896	T	PIENA PROPRIETA 100	Mortara (PV) LOCALITA' PODERE PAGANINA		21	230	AB	BC BOSCO		9674	0 mq	R.D. 7,49 R.A 2





N. ord.	Catasto	Titolarità	Ubicazione	Sezione	Foglio	Particella	Sub	Classamento	Classe	Superficie	Consistenza	Rendita
897	T	PIENA PROPRIETA 100	Mortara (PV) LOCALITA' PODERE PAGANINA		20	328		SE SEMINATIVO		1416	0 mq	R.D. 15,36 R.A 10,24
898	F	PIENA PROPRIETA 100	Mortara (PV) VIA PRINCIPE AMEDEO 10,12,14,16		17	2251	10	A4	2		0 mq	62,75
899	T	PIENA PROPRIETA 100	Mortara (PV) LOCALITA' PODERE PAGANINA		21	455				245	0 mq	R.D. 0,63 R.A 0,08
900	F	PIENA PROPRIETA 100	Mortara (PV) VIA CAPETTINI 22/24		7	266	11	C6	2	0	0 mq	105,36
901	F	PIENA PROPRIETA 100	Mortara (PV) VIA PRINCIPE AMEDEO 14		17	2251	1	C1	2	0	90 mq	739,05
902	T	PIENA PROPRIETA 100	Mortara (PV) LOCALITA' PODERE PAGANINA		21	469				8991	0 mq	R.D. 97,51 R.A 65,01
903	F	PIENA PROPRIETA 100	Mortara (PV) VIA VITTORIO VENETO 9		17	2512	2	C6	2		0 mq	79,02
904	T	PIENA PROPRIETA 100	Mortara (PV) LOCALITA' PODERE PAGANINA		19	28		BC BOSCO		1262	0 mq	R.D. 1,96 R.A 0,39
905	F	PIENA PROPRIETA 100	Mortara (PV) VIA PRINCIPE AMEDEO 10,12,14,16		17	2251	9	C2	2		0 mq	60,43
906	T	PIENA PROPRIETA 100	Mortara (PV) LOCALITA' PODERE PAGANINA		19	133		SE SEMINATIVO		5790	0 mq	R.D. 31,4 R.A 29,9
907	T	PIENA PROPRIETA 100	Mortara (PV) LOCALITA' PODERE PAGANINA		20	381		PS RISAIA STAB		4533	0 mq	R.D. 77,26 R.A 28,09
908	T	PIENA PROPRIETA 100	Mortara (PV) LOCALITA' PODERE PAGANINA		20	333		SE SEMINATIVO		13104	0 mq	R.D. 142,12 R.A 94,75
909	T	PIENA PROPRIETA 100	Mortara (PV) LOCALITA' BIRAGA		21	229		SI SEMIN IRRIG		11670	0 mq	R.D. 90,41 R.A 72,32
910	T	PIENA PROPRIETA 100	Mortara (PV) LOCALITA' PODERE PAGANINA		20	335		PS RISAIA STAB		5789	0 mq	R.D. 98,66 R.A 35,88



N. ord.	Catasto	Titolarità	Ubicazione	Sezione	Foglio	Particella	Sub	Classamento	Classe	Superficie	Consistenza	Rendita
911	T	PIENA PROPRIETA 100	Mortara (PV) LOCALITA' PODERE PAGANINA		20	374		PS RISAIA STAB		13915	0 mq	R.D. 237,24 R.A 86,24
912	T	PIENA PROPRIETA 100	Mortara (PV) LOCALITA' PODERE PAGANINA		20	376		PS RISAIA STAB		3515	0 mq	R.D. 59,91 R.A 21,78
913	T	PIENA PROPRIETA 100	Mortara (PV) LOCALITA' PODERE PAGANINA		20	1421				1854	0 mq	R.D. 4,31 R.A 1,92
914	T	PIENA PROPRIETA 100	Mortara (PV) LOCALITA' BIRAGA		21	167		PS RISAIA STAB		6271	0 mq	R.D. 92,3 R.A 35,63
915	T	PIENA PROPRIETA 100	Mortara (PV) LOCALITA' BIRAGA		21	166		PS RISAIA STAB		13648	0 mq	R.D. 200,89 R.A 77,53
916	T	PIENA PROPRIETA 100	Mortara (PV) LOCALITA' PODERE PAGANINA		19	29		PS RISAIA STAB		12289	0 mq	R.D. 184,06 R.A 76,16
917	T	PIENA PROPRIETA 100	Mortara (PV) LOCALITA' PODERE PAGANINA		20	1418				26863	0 mq	R.D. 166,48 R.A 166,48
918	F	PIENA PROPRIETA 100	Mortara (PV) VIA BELVEDERE		16	1152	5	A3	3	0	5 vani	335,7
919	F	PIENA PROPRIETA 100	Mortara (PV) VIA VITTORIO VENETO 9		17	2512	1	A3	2		0 mq	284,05
920	F	PIENA PROPRIETA 100	Mortara (PV) VIA PRINCIPE AMEDEO 10,12,14,16		17	2251	12	A3	2		0 mq	198,84
921	F	PIENA PROPRIETA 100	Mortara (PV) VIA PRINCIPE AMEDEO 10,12,14,16		17	2251	11	A4	2		0 mq	62,75
922	T	PIENA PROPRIETA 100	Mortara (PV) LOCALITA' PODERE PAGANINA		19	581				11848	0 mq	R.D. 64,25 R.A 61,19
923	T	PIENA PROPRIETA 100	Mortara (PV) LOCALITA' PODERE PAGANINA		21	95		PA PASCOLO		427	0 mq	R.D. 0,66 R.A 0,26
924	F	PIENA PROPRIETA 100	Mortara (PV) VIA GIUSEPPE GARIBALDI		17	2494	13	C2	2	0	0 mq	119,3




N. ord.	Catasto	Titolarità	Ubicazione	Sezione	Foglio	Particella	Sub	Classamento	Classe	Superficie	Consistenza	Rendita
925	F	PIENA PROPRIETA 100	Mortara (PV) VIA VITTORIO VENETO 9		17	2512	3	B5	1	0	0 mq	262,94
926	F	PIENA PROPRIETA 100	Mortara (PV) VIA CAPETTINI 22/24		7	266	4	B2	2	0	0 mq	1052,55
927	F	PIENA PROPRIETA 100	Mortara (PV) VIA PRINCIPE AMEDEO 10,12,14,16		17	2251	13	A3	2		0 mq	198,84
928	F	PIENA PROPRIETA 100	Mortara (PV) VIA PRINCIPE AMEDEO 10		17	2251	2	C1	2	0	0 mq	113,1
929	F	PIENA PROPRIETA 100	Mortara (PV) VIA PRINCIPE AMEDEO 10,12,14,16		17	2251	5	C2	2		0 mq	55,78
930	F	PIENA PROPRIETA 100	Mortara (PV) VIA PRINCIPE AMEDEO 10,12,14,16		17	2251	6	C2	2		0 mq	156,49
931	F	PIENA PROPRIETA 100	Mortara (PV) VIA PRINCIPE AMEDEO 10,12,14,16		17	2251	4	C6	2		0 mq	60,58
932	F	PIENA PROPRIETA 100	Mulazzo (MS) VIA PONTE DI MONTEREGGIO,6 (LOC. MULAZZO - MONTEREGGIO .		26	470	1	A4	5	0	3 vani	162,68
933	F	PIENA PROPRIETA 100	Mulazzo (MS) VIA PONTE DI MONTEREGGIO,6 (LOC. MULAZZO - MONTEREGGIO .		26	470	2	A10	1	0	1,5 vani	286,63
934	F	PIENA PROPRIETA 100	Mulazzo (MS) VIA PONTE DI MONTEREGGIO,6 (LOC. MULAZZO - MONTEREGGIO .		26	470	4	A4	4	0	1,5 vani	69,72
935	F	PIENA PROPRIETA 100	Mulazzo (MS) VIA PONTE DI MONTEREGGIO,6 (LOC. MULAZZO - MONTEREGGIO .		26	470	3	A10	1	0	1,5 vani	286,63
936	F	PIENA PROPRIETA 100	Napoli (NA) CORSO S. GIOVANNI A TEDUCCIO 45		SGO/1	684	4	B4	U	0	1853 mq	2392,49
937	F	PIENA PROPRIETA 100	Napoli (NA) CORSO S. GIOVANNI A TEDUCCIO 45		SGO/1	684	3	B4	U	0	5418 mc	6995,41
938	F	PIENA PROPRIETA 100	Napoli (NA) STRADA PROVINCIALE PIANURA 106			6856		B2	U	0	0 mq	25,88



N. ord.	Catasto	Titolarità	Ubicazione	Sezione	Foglio	Particella	Sub	Classamento	Classe	Superficie	Consistenza	Rendita
939	F	PIENA PROPRIETA 100	Napoli (NA) VIA S. MARIA A CUBITO (LOC. MARIANELLA)	CHA	1	9015	1	B4	U	0	750 mc	1148,08
940	F	PIENA PROPRIETA 100	Napoli (NA) VIA S. TOMMASO D'AQUINO 15		SGU/2	82	5	A4	U	0	0 mq	460,94
941	F	PIENA PROPRIETA 100	Napoli (NA) CORSO SAN GIOVANNI A TEDUCCIO		SGO/1	684	6	B4	U	0	1287 mq	1661,7
942	F	PIENA PROPRIETA 100	Napoli (NA) VIA S. TOMMASO D'AQUINO 15		SGU/2	82	16	C2	2	0	0 mq	653,32
943	F	PIENA PROPRIETA 100	Napoli (NA) CORSO SAN GIOVANNI A TEDUCCIO 45		SGO/1	684	5	B4	U	0	1287 mq	1661,7
944	F	PIENA PROPRIETA 100	Napoli (NA) CORSO S. GIOVANNI A TEDUCCIO 45		SGO/1	684	2	B4	U	0	10523 mc	13586,69
945	F	PIENA PROPRIETA 100	Napoli (NA) VIA S. TOMMASO D'AQUINO 15		SGU/2	82	12	A10	5	0	0 mq	21967,49
946	F	PROPRIETA PARZIALE 20%	Nerviano (MI) VIA MICHELANGELO BUONARROTI 19		14	366	7	A3	5	0	5,5 vani	369,27
947	F	PROPRIETA PARZIALE 20%	Nerviano (MI) VIA MICHELANGELO BUONARROTI 19		14	518	1	C6	4	0	12 mq	26,65
948	T	SOLO MANUFATTO 100	Nichelino (TO) VIA TOTI/D. CHIESA/N. SAURO		7	1828		AE AREA URBANA		828	0 mq	R.D. 0,01 R.A
949	F	PIENA PROPRIETA 100	Nichelino (TO) VIA DAMIANO CHIESA, 10		7	1828	1	E9		0	0 mq	25503
950	F	PIENA PROPRIETA 100	Nichelino (TO) VIA DAMIANO CHIESA, 10		7	2099	1	C6	2	0	0 mq	399,84
951	F	PIENA PROPRIETA 100	Novara (NO) VIA CANOBIO 14/A		168	9381	1	A10	6	0	0 mq	1208,51
952	F	PIENA PROPRIETA 100	Novara (NO) VIA FARA 11		37	1256	19	A3	2	0	5 vani	387,34




N. ord.	Catasto	Titolarità	Ubicazione	Sezione	Foglio	Particella	Sub	Classamento	Classe	Superficie	Consistenza	Rendita
953	F	PIENA PROPRIETA 100	Novara (NO) VIA SAN FRANCESCO D'ASSISI 20/BIS		164	13674	13	A2	2	0	5 vani	671,39
954	F	PIENA PROPRIETA 100	Novara (NO) VIA SAN FRANCESCO D'ASSISI 20/BIS		164	13674	17	C6	7	0	18 mq	117,3
955	F	PIENA PROPRIETA 100	Novara (NO) VIA SANTORRE DI SANTAROSA 16		75	43	3	A2	3	0	7 vani	1102,64
956	F	PIENA PROPRIETA 100	Novara (NO) VIA SANTORRE DI SANTAROSA 16		75	43	4	A10	5	0	6,5 vani	1493,85
957	F	PIENA PROPRIETA 100	Novara (NO) VIA SANTORRE DI SANTAROSA 16		75	43	5	C6	3	0	28 mq	96,89
958	F	PIENA PROPRIETA 100	Novara (NO) VIA CANOBIO 14/C		168	9381	20	C2	7	0	0 mq	82,43
959	F	PIENA PROPRIETA 100	Novara (NO) VIA FARA 11		37	1256	51	C6	2	0	11 mq	20,45
960	F	SOLO MANUFATTO 100	Novellara (RE) LARGO SOLIDARIETA' E PACE		36	587	1	F1	-	0	0 mq	0
961	F	PARZIALE 50	Novellara (RE) VIA TOGLIATTI PALMIRO S.N.C.		44	11	3	C6	4	0	14 mq	78,09
962	F	PARZIALE 50	Novellara (RE) VIA TOGLIATTI PALMIRO 11		44	10	9	A2	1	0	5,5 vani	440,28
963	F	PIENA PROPRIETA 100	Novellara (RE) GALLERIA SLANZI P. 8		36	327	12	D7	-	0	438 mq	3356,97
964	F	SOLO MANUFATTO 100	Novellara (RE) LARGO SOLIDARIETA' E PACE		36	597	2	B2	U	0	1131 mc	992,99
965	F	SOLO MANUFATTO 100	Novellara (RE) LARGO SOLIDARIETA' E PACE		36	597	1	B2	U	0	2463 mc	2162,46
966	F	PIENA PROPRIETA 100	Novi Ligure (AL) VIA XX SETTEMBRE 2		40	3	1	B2	U	0	0 mq	1247,24



N. ord.	Catasto	Titolari�	Ubicazione	Sezione	Foglio	Particella	Sub	Classamento	Classe	Superficie	Consistenza	Rendita
967	F	PIENA PROPRIETA 100	Nuoro (NU) VIA TRIESTE 56		44	1303	8	A3	-	0	0 mq	340,86
968	F	SOLO MANUFATTO 100	Opera (MI) VIALE GIOVANNI MARCORA SNC		3	141	1	B5	U	0	3738 mc	1737,46
969	F	PIENA PROPRIETA 100	Orbetello (GR) VIA GIOBERTI VINCENZO 16		88	216	1	C6	-	0	0 mq	323,82
970	F	PIENA PROPRIETA 100	Orbetello (GR) VIA GIOBERTI VINCENZO 20		88	216	4	A4	-	0	0 mq	316,33
971	F	PIENA PROPRIETA 100	Orbetello (GR) VIA GIOBERTI VINCENZO 18		88	216	2	C2	-	0	0 mq	100,81
972	F	PIENA PROPRIETA 100	Orbetello (GR) VIA GIOBERTI VINCENZO 11		88	216	3	A2	-	0	0 mq	724,33
973	F	PIENA PROPRIETA 100	Orbetello (GR) VIA NIZZA SNC		5	43	1	C6	3	0	14 mq	41,21
974	F	PIENA PROPRIETA 100	Orbetello (GR) VIA NIZZA SNC		5	43	2	C1	5	0	48 mq	1303,95
975	F	PIENA PROPRIETA 100	Oristano (OR) VIA CASULA, 14/16/18 .		6	512	15	A2	2	0	0 mq	668,81
976	F	PIENA PROPRIETA 100	Oristano (OR) VIA ANTIOCO CASULA		6	6350	18	F1		0	0 mq	0
977	F	PIENA PROPRIETA 100	Oristano (OR) VIA ANTIOCO CASULA, 14		6	512	18	C7	U	0	190 mq	294,38
978	F	PIENA PROPRIETA 100	Oristano (OR) VIA CASULA, 14/16/18 .		6	512	14	C1	2	0	0 mq	1766,8
979	F	PIENA PROPRIETA 100	Padova (PD) VIA CROCE ROSSA 130		94	35	3	C2	3	0	445 mq	965,26
980	F	PIENA PROPRIETA 100	Padova (PD) VIA CROCE ROSSA 130		94	35	2	A7	4	0	7,5 vani	1413,8



N. ord.	Catasto	Titolarità	Ubicazione	Sezione	Foglio	Particella	Sub	Classamento	Classe	Superficie	Consistenza	Rendita
981	F	PIENA PROPRIETA 100	Padova (PD) VIA CROCE ROSSA 130		94	35	5	C6	3	0	67 mq	162,63
982	F	SOLO MANUFATTO 100	Palazzolo sull'Oglio (BS) VIA GOLGI CAMILLO P. S2	NCT	30	228	9	C6	2	0	390 mq	1067,52
983	F	SOLO MANUFATTO 100	Palazzolo sull'Oglio (BS) VIA GOLGI CAMILLO SNC	NCT	30	228	10	B4	U	0	2401 mc	1736,02
984	F	SOLO MANUFATTO 100	Palazzolo sull'Oglio (BS) VIA GOLGI CAMILLO P. S2	NCT	30	228	11	C6	2	0	312 mq	854,01
985	F	PIENA PROPRIETA 100	Palermo (PA) VIA PIERSANTI MATTARELLA, 3/A .		43	263	10	C6	10	0	14 mq	95,44
986	T	PIENA PROPRIETA 100	Palermo (PA) VIA RESUTTANA		22	2027		LI LIMONETO		2474	0 mq	R.D. 79,22 R.A
987	F	PIENA PROPRIETA 100	Palermo (PA) VIA PIERSANTI MATTARELLA, 3/A .		43	263	12	A10	4	0	0 mq	7994,75
988	F	PIENA PROPRIETA 100	Palermo (PA) VIA NENNI PIETRO 75		22	935		D7	-	0	0 mq	62491,28
989	T	PIENA PROPRIETA 100	Palermo (PA) NP		29	639		ORTO IRRIG	4	43	0 mq	R.D. 1,1 R.A 0.40
990	F	PIENA PROPRIETA 100	Panicale (PG) VIA PRIMO MAGGIO SNC		65	1734		B2	U	0	0 mq	1704,31
991	F	PIENA PROPRIETA 100	Parma (PR) STRADA DEL QUARTIERE	001	30	1147		F1	-	0	21 mq	0
992	F	PIENA PROPRIETA 100	Parma (PR) VIA A. RIVA 2		30	663		B1	2	0	4854 mc	5264,45
993	F	PIENA PROPRIETA 100	Paternò (CT) VICOLO OLIVERI 3/4		60	4516	8	A10	U	0	0 mq	560,36
994	F	PIENA PROPRIETA 100	Pavia (PV) VIA PRIVATA UBICINI 4	A	5	1276	51	A3	4	0	5 vani	581,01



N. ord.	Catasto	Titolarità	Ubicazione	Sezione	Foglio	Particella	Sub	Classamento	Classe	Superficie	Consistenza	Rendita
995	F	PIENA PROPRIETA 100	Pavia (PV) PIAZZA PIETRO ADDOBATI 5	B	16	619	28	C6	3	0	23 mq	131,85
996	F	PIENA PROPRIETA 100	Pavia (PV) VIA CALCHI 13F	A	6	1145	6	A3	4	0	5 vani	581,01
997	F	SOLO MANUFATTO 100	Penne (PE) VIA BTG. ALPINI L'AQUILA 1		59	954		B1	3	0	892 mc	691,02
998	F	PIENA PROPRIETA 100	Pesaro (PU) VIA SAFFI AURELIO 8		40	4640		B4	3	0	0 mq	2761,8
999	T	PIENA PROPRIETA 100	Pescara (PE) VIA PAOLUCCI/ANGOLO LUNGOMARE MATTEOTTI SNC		27	1107		AREA RURALE		942	0 mq	R.D. 0 R.A
1000	F	PIENA PROPRIETA 100	Pescia (PT) VIA VOLONTARI DEL SANGUE (LOC. CASACCE)		85	423		B5	2	0	0 mq	5347,6
1001	F	PIENA PROPRIETA 100	Petriolo (MC) VIA REGINA MARGHERITA 13,15		9	282	14	C6	2	0	0 mq	34,71
1002	F	PIENA PROPRIETA 100	Petriolo (MC) VIA REGINA MARGHERITA 17,23		9	282	15	C6	1	0	0 mq	76,54
1003	F	SOLO MANUFATTO 100	Peveragno (CN) VIA ANGELO CAMPANA 6		27	76	1	B4	U	0	585 mc	190,34
1004	F	PIENA PROPRIETA 100	Piacenza (PC) VIALE MALTA 5		114	288		B2	U	0	3590 mc	4264,38
1005	F	PIENA PROPRIETA 100	Piacenza (PC) VIA NICOLINI 8		119	1028	3	A2	4	0	7 vani	759,19
1006	F	PIENA PROPRIETA 100	Pietrasanta (LU) VIA DEL CASONE 16 (GIA' VIA COMUNALE 52)		49	535	3	A10	1	0	5 vani	839,24
1007	F	PIENA PROPRIETA 100	Pietrasanta (LU) VIA DEL CASONE 16 (GIA' VIA COMUNALE 54)		49	535	1	C6	5	0	57 mq	253,17
1008	F	PIENA PROPRIETA 100	Pietrasanta (LU) VIA DEL CASONE 16 (GIA' VIA COMUNALE 52)		49	535	4	A3	3	0	4,5 vani	255,65






N. ord.	Catasto	Titolarità	Ubicazione	Sezione	Foglio	Particella	Sub	Classamento	Classe	Superficie	Consistenza	Rendita
1009	F	PIENA PROPRIETA 100	Pietrasanta (LU) VIA DEL CASONE 16 (GIA' VIA COMUNALE 52)		49	535	5	A3	3	0	5 vani	284,05
1010	F	PIENA PROPRIETA 100	Pieve a Nievole (PT) VIA MIMBELLI 23		6	196		A10	2	0	0 mq	1359,57
1011	F	PIENA PROPRIETA 100	Piombino (LI) VIA DETTA DI SOTTO ( LOC. POPULONIA) 2 / 4		9	26		B1	U	0	3988 mc	6590,81
1012	F	PIENA PROPRIETA 100	Piombino (LI) VIA BUONCOMPAGNI 24		78	428	601	A10	1	0	8,5 vani	3731,4
1013	F	PIENA PROPRIETA 100	Pisa (PI) VIA PANFILO CASTALDI 2		83	40	4	A2	2	0	4,5 vani	563,58
1014	T	SOLO MANUFATTO 100	Pisa (PI) VIA 2 GIUGNO (CASCIANA TERME) 2		13	463		RS RELIT. STRAD.		110	0 mq	R.D. 0,01 R.A
1015	F	PIENA PROPRIETA 100	Pisa (PI) VIA PANFILO CASTALDI 2		83	40	7	D7	-	0	0 mq	29500
1016	F	PIENA PROPRIETA 100	Pisa (PI) VIA PANFILO CASTALDI 2		83	40	3	A2	2	0	5 vani	626,2
1017	T	SOLO MANUFATTO 100	Pisa (PI) VIA 2 GIUGNO (CASCIANA TERME) 2		13	462		RS RELIT. STRAD.		15	0 mq	R.D. 0,01 R.A
1018	F	PIENA PROPRIETA 100	Pisa (PI) VIA TOMMASO ROOK		16	89	1	C1	2	0	16 mq	233,85
1019	F	PIENA PROPRIETA 100	Pistoia (PT) VIA CASTEL DI CIREGLIO SNC		108	457		E3	-	0	0 mq	2784,3
1020	F	PIENA PROPRIETA 100	Pistoia (PT) VIA MODENESE (LOCALITA' CIREGLIO) 546		68	208		B2	U	0	0 mq	350,31
1021	F	PIENA PROPRIETA 100	Piteglio (PT) VIA DELLA ROSSA (LOCALITA' CALAMECCA) 27/29		46	173	2	C6	7	0	0 mq	39,25
1022	F	PIENA PROPRIETA 100	Piteglio (PT) VIA CASANOVA LUIGI 333		24	619		C6	2	0	0 mq	117,34



N. ord.	Catasto	Titolarità	Ubicazione	Sezione	Foglio	Particella	Sub	Classamento	Classe	Superficie	Consistenza	Rendita
1023	F	PIENA PROPRIETA 100	Piteglio (PT) VIA DELLA ROSSA (LOCALITA' CALAMECCA) 27/29		46	173	1	C4	14	0	0 mq	72,67
1024	F	PIENA PROPRIETA 100	Pitigliano (GR) VIA ROMA 52		32	1315	2	C1	6	0	21 mq	602,19
1025	F	PIENA PROPRIETA 100	Pordenone (PN) VIA CAPPUCINI, 1		19	842		F1		0	0 mq	0
1026	F	PIENA PROPRIETA 100	Pordenone (PN) VIA CAPPUCINI 1		19	159	3	A10	2	0	0 mq	2814,69
1027	F	PIENA PROPRIETA 100	Pordenone (PN) VIA CAPPUCINI 1		19	159	4	C6	2	0	0 mq	724,9
1028	F	PIENA PROPRIETA 100	Pordenone (PN) VIA CAPPUCINI 1		19	159	5	C2	2	0	0 mq	354,96
1029	F	PIENA PROPRIETA 100	Portogruaro (VE) PIAZZA DOGANA 3		27	138	2	A3	5	0	0 mq	464,81
1030	F	PIENA PROPRIETA 100	Portovenere (SP) VIA PROVINCIALE 92		1	223		A3	1	0	4,5 vani	436,92
1031	T	PIENA PROPRIETA 100	Portovenere (SP) VIA PROVINCIALE 92/94		1	282		SA SEM ARB IRR		170	0 mq	R.D. 1,4 R.A
1032	T	PIENA PROPRIETA 100	Potenza (PZ) CORSO DA S. ANTONIO LA MACCHIA SNC		32	380		PA PASCOLO ARB	2	18819	0 mq	R.D. 9,72 R.A 7,78
1033	F	PIENA PROPRIETA 100	Potenza (PZ) CORSO DA S. ANTONIO LA MACCHIA .		32	1141	4	B5	2	0	2281 mc	2238,27
1034	F	PIENA PROPRIETA 100	Potenza (PZ) CORSO DA S. ANTONIO LA MACCHIA .		32	1141	6	A10	1	0	8,5 vani	1755,95
1035	F	PIENA PROPRIETA 100	Potenza (PZ) CORSO DA S. ANTONIO LA MACCHIA .		32	1141	7	A4	4	0	6 vani	260,29
1036	F	PIENA PROPRIETA 100	Potenza (PZ) CORSO DA S. ANTONIO LA MACCHIA .		32	1141	5	A4	3	0	5,5 vani	204,52




N. ord.	Catasto	Titolari�	Ubicazione	Sezione	Foglio	Particella	Sub	Classamento	Classe	Superficie	Consistenza	Rendita
1037	F	PIENA PROPRIETA 100	Potenza (PZ) CORSO DA S. ANTONIO LA MACCHIA .		32	1141	8	A4	4	0	7 vani	303,68
1038	F	PIENA PROPRIETA 100	Potenza (PZ) CORSO DA S. ANTONIO LA MACCHIA 12		32	1141	2	C6	2	0	57 mq	88,31
1039	F	PIENA PROPRIETA 100	Potenza (PZ) CORSO DA S. ANTONIO LA MACCHIA .		32	1141	3	C1	3	0	57 mq	290,04
1040	T	PIENA PROPRIETA 100	Prato (PO) VIA TRAV. POGGIO SECCO - V. VIACCIA (LOC. S. CRISTINA)		39	105		SE SEMINATIVO		390	0 mq	R.D. 1,47 R.A
1041	F	PIENA PROPRIETA 100	Prato (PO) VIA TRAV. POGGIO SECCO - V. VIACCIA (LOC. S. CRISTINA) .		39	104	1	B2	U	0	0 mq	14493,85
1042	F	PIENA PROPRIETA 100	Prato (PO) VIA TRAV. POGGIO SECCO - V. VIACCIA (LOC. S. CRISTINA) .		39	92	3	A4	1	0	0 mq	218,72
1043	T	PIENA PROPRIETA 100	Prato (PO) VIA TRAV. POGGIO SECCO - V. VIACCIA (LOC. S. CRISTINA)		39	90		UV ULIV. VIGNETO		1600	0 mq	R.D. 5,62 R.A
1044	T	PIENA PROPRIETA 100	Prato (PO) VIA TRAV. POGGIO SECCO - V. VIACCIA (LOC. S. CRISTINA)		39	91		UV ULIV. VIGNETO		6480	0 mq	R.D. 22,76 R.A
1045	T	PIENA PROPRIETA 100	Prato (PO) VIA TRAV. POGGIO SECCO - V. VIACCIA (LOC. S. CRISTINA)		39	93	2	FR FABB. RURALE			0 mq	R.D. 0,01 R.A
1046	T	PIENA PROPRIETA 100	Prato (PO) VIA TRAV. POGGIO SECCO - V. VIACCIA (LOC. S. CRISTINA)		39	94		SE SEMINATIVO		450	0 mq	R.D. 1,74 R.A
1047	T	PIENA PROPRIETA 100	Prato (PO) VIA TRAV. POGGIO SECCO - V. VIACCIA (LOC. S. CRISTINA)		39	106		UV ULIV. VIGNETO		4840	0 mq	R.D. 17 R.A
1048	T	PIENA PROPRIETA 100	Prato (PO) VIA TRAV. POGGIO SECCO - V. VIACCIA (LOC. S. CRISTINA)		39	103		EU ULIVETO		2770	0 mq	R.D. 7,87 R.A
1049	F	PIENA PROPRIETA 100	Quiliano (SV) VIA BERTOLOTTI		35	213		B5	2	0	0 mq	296,96
1050	F	PIENA PROPRIETA 100	Racconigi (CN) VIA PRIOTTI 45		39	30		B4	4	0	6937 mc	2257,08



N. ord.	Catasto	Titolarità	Ubicazione	Sezione	Foglio	Particella	Sub	Classamento	Classe	Superficie	Consistenza	Rendita
1051	F	NUDA PROPRIETA 100	Rapallo (GE) VIA ALESSANDRO LAMARMORA 4/22		36	1087	25	A3	6	0	0 mq	754,03
1052	F	NUDA PROPRIETA 100	Rapallo (GE) VIA ALESSANDRO LAMARMORA 4/23		36	1087	26	A3	6	0	0 mq	1036,79
1053	F	PIENA PROPRIETA 100	Rapallo (GE) VIA LAMARMORA 12		36	83	4	A3	5	0	7 vani	1120,71
1054	F	PIENA PROPRIETA 100	Ravenna (RA) VIA GORIZIA 11	RA	71	3137		B2	2	0	2735 mc	3355
1055	F	PIENA PROPRIETA 100	Ravenna (RA) VIA GUACCIMANNI 19		78	20		A10	3	0	0 mq	6140,67
1056	F	NUDA PROPRIETA 100	Ravenna (RA) VIA TOMBESI DALL 'OVA 24	RA	78	22	1	A2	1	0	0 mq	653,32
1057	F	NUDA PROPRIETA 100	Ravenna (RA) VIA TOMBESI DALL 'OVA 28-30	RA	78	22	2	C2	5	0	0 mq	260,66
1058	F	PIENA PROPRIETA 100	Ravenna (RA) VIA CASTEL S. PIETRO 71		RA/79	1405	9	A4	2	0	0 mq	225,95
1059	F	PIENA PROPRIETA 100	Ravenna (RA) CIRCONVALLAZIONE AL MOLINO, 5	RA	77	784		A4		0	8 vani	619,75
1060	F	PIENA PROPRIETA 100	Reggio Calabria (RC) VIA GENERALE TOMMASINI, 6	RC	127	169	12	A10	1	0	0 mq	531,95
1061	F	PIENA PROPRIETA 100	Reggio Calabria (RC) VIA GENERALE TOMMASINI, 8/B	RC	127	169	3	C1	8	0	0 mq	2037,01
1062	F	PIENA PROPRIETA 100	Reggio Calabria (RC) VIA GENERALE TOMMASINI, 8/A	RC	127	169	2	C1	8	0	0 mq	2917,88
1063	F	PIENA PROPRIETA 100	Reggio Calabria (RC) VIA GENERALE TOMMASINI, 6	RC	127	169	13	A10	1	0	0 mq	4388,59
1064	F	PIENA PROPRIETA 100	Reggio Emilia (RE) VIA TIMAVO 63		132	415	5	A2	4	0	7 vani	795,34




N. ord.	Catasto	Titolarità	Ubicazione	Sezione	Foglio	Particella	Sub	Classamento	Classe	Superficie	Consistenza	Rendita
1065	T	PARZIALE 50	Rezzoaglio (GE) LOCALITA' REZZOAGLIO SNC		59	143		BD BOSCO CEDUO		1810	0 mq	R.D. 0,93 R.A
1066	T	PARZIALE 50	Rezzoaglio (GE) LOCALITA' REZZOAGLIO SNC		79	348		CF CAST. FRUTTO		760	0 mq	R.D. 0,31 R.A
1067	T	PARZIALE 50	Rezzoaglio (GE) LOCALITA' REZZOAGLIO SNC		79	296		PR PRATO		920	0 mq	R.D. 1,43 R.A
1068	T	PARZIALE 50	Rezzoaglio (GE) LOCALITA' REZZOAGLIO SNC		60	23		BD BOSCO CEDUO		340	0 mq	R.D. 0,12 R.A
1069	T	PARZIALE 50	Rezzoaglio (GE) LOCALITA' REZZOAGLIO SNC		83	153		BD BOSCO CEDUO		140	0 mq	R.D. 0,05 R.A
1070	T	PARZIALE 50	Rezzoaglio (GE) LOCALITA' REZZOAGLIO SNC		59	120		BD BOSCO CEDUO		6280	0 mq	R.D. 2,27 R.A
1071	T	PARZIALE 50	Rezzoaglio (GE) LOCALITA' REZZOAGLIO SNC		60	111		BD BOSCO CEDUO		3330	0 mq	R.D. 2,41 R.A
1072	T	PARZIALE 50	Rezzoaglio (GE) LOCALITA' REZZOAGLIO SNC		60	114		CF CAST. FRUTTO		770	0 mq	R.D. 0,8 R.A
1073	T	PARZIALE 50	Rezzoaglio (GE) LOCALITA' REZZOAGLIO SNC		60	117		BD BOSCO CEDUO		130	0 mq	R.D. 0,05 R.A
1074	T	PARZIALE 50	Rezzoaglio (GE) LOCALITA' REZZOAGLIO SNC		60	147		PA PASCOLO		170	0 mq	R.D. 0,07 R.A
1075	T	PARZIALE 50	Rezzoaglio (GE) LOCALITA' REZZOAGLIO SNC		79	228		SE SEMINATIVO		770	0 mq	R.D. 2,98 R.A
1076	T	PARZIALE 50	Rezzoaglio (GE) LOCALITA' REZZOAGLIO SNC		60	49		BD BOSCO CEDUO		1200	0 mq	R.D. 0,87 R.A
1077	T	PARZIALE 50	Rezzoaglio (GE) LOCALITA' REZZOAGLIO SNC		60	209		PR PRATO		190	0 mq	R.D. 0,29 R.A
1078	T	PARZIALE 50	Rezzoaglio (GE) LOCALITA' REZZOAGLIO SNC		72	500		PA PASCOLO		770	0 mq	R.D. 0,68 R.A



N. ord.	Catasto	Titolari�	Ubicazione	Sezione	Foglio	Particella	Sub	Classamento	Classe	Superficie	Consistenza	Rendita
1079	T	PARZIALE 50	Rezzoaglio (GE) LOCALITA' REZZOAGLIO SNC		78	163		PR PRATO		240	0 mq	R.D. 0,37 R.A
1080	F	PROPRIETA PARZIALE 66.6%	Rezzoaglio (GE) LOCALITA' BRIGNOLE SNC		78	1244		F2		0	0 mq	0
1081	T	PROPRIETA PARZIALE 1/6 17	Rezzoaglio (GE) LOCALITA' REZZOAGLIO SNC		78	26				180	0 mq	R.D. 0,18 R.A
1082	F	PARZIALE PROPRIETA 45	Rezzoaglio (GE) VIA CALCINARA 5		79	396	5	A2	2	0	0 mq	433,82
1083	T	PROPRIETA PARZIALE 1/6 17	Rezzoaglio (GE) LOCALITA' REZZOAGLIO SNC		63	245		BD BOSCO CEDUO		270	0 mq	R.D. 0,14 R.A
1084	T	PROPRIETA PARZIALE 1/6 17	Rezzoaglio (GE) LOCALITA' REZZOAGLIO SNC		83	434		BD BOSCO CEDUO		650	0 mq	R.D. 0,23 R.A
1085	T	PROPRIETA PARZIALE 1/6 17	Rezzoaglio (GE) LOCALITA' REZZOAGLIO SNC		63	339				200	0 mq	R.D. 0,1 R.A
1086	T	PARZIALE 50	Rezzoaglio (GE) LOCALITA' REZZOAGLIO SNC		79	368		PR PRATO		60	0 mq	R.D. 0,06 R.A
1087	T	PARZIALE 50	Rezzoaglio (GE) LOCALITA REZZOAGLIO		79	728				120	0 mq	R.D. 0 R.A
1088	F	PARZIALE PROPRIETA 45	Rezzoaglio (GE) VIA CALCINARA 5		79	396	4	A3	2	0	0 mq	312,2
1089	T	PARZIALE 50	Rezzoaglio (GE) LOCALITA' REZZOAGLIO SNC		79	453		PR PRATO		180	0 mq	R.D. 0,42 R.A
1090	T	PARZIALE 50	Rezzoaglio (GE) LOCALITA' REZZOAGLIO SNC		79	444		PR PRATO		290	0 mq	R.D. 0,45 R.A
1091	T	PARZIALE 50	Rezzoaglio (GE) LOCALITA' REZZOAGLIO SNC		79	374		PR PRATO		990	0 mq	R.D. 1,53 R.A
1092	T	PARZIALE 50	Rezzoaglio (GE) LOCALITA' REZZOAGLIO SNC		79	408		PR PRATO		4710	0 mq	R.D. 12,16 R.A




N. ord.	Catasto	Titolarià	Ubicazione	Sezione	Foglio	Particella	Sub	Classamento	Classe	Superficie	Consistenza	Rendita
1093	T	PARZIALE 50	Rezzoaglio (GE) LOCALITA' REZZOAGLIO SNC		79	411		PA PASCOLO		1090	0 mq	R.D. 0,62 R.A
1094	T	PARZIALE 50	Rezzoaglio (GE) LOCALITA' REZZOAGLIO SNC		79	412		BD BOSCO CEDUO		1470	0 mq	R.D. 0,38 R.A
1095	T	PARZIALE 50	Rezzoaglio (GE) LOCALITA' REZZOAGLIO SNC		83	152		PR PRATO		500	0 mq	R.D. 1,29 R.A
1096	T	PARZIALE 50	Rezzoaglio (GE) LOCALITA' REZZOAGLIO SNC		80	273		PR PRATO		440	0 mq	R.D. 0,43 R.A
1097	T	PARZIALE 50	Rezzoaglio (GE) LOCALITA' REZZOAGLIO SNC		80	137		CF CAST. FRUTTO		3000	0 mq	R.D. 2,48 R.A
1098	T	PARZIALE 50	Rezzoaglio (GE) LOCALITA' REZZOAGLIO SNC		79	114		SE SEMINATIVO		600	0 mq	R.D. 2,32 R.A
1099	T	PARZIALE 50	Rezzoaglio (GE) LOCALITA' REZZOAGLIO SNC		80	274		PA PASCOLO		130	0 mq	R.D. 0,13 R.A
1100	T	PARZIALE 50	Rezzoaglio (GE) LOCALITA' REZZOAGLIO SNC		80	288		BD BOSCO CEDUO		620	0 mq	R.D. 0,22 R.A
1101	T	PARZIALE 50	Rezzoaglio (GE) LOCALITA' REZZOAGLIO SNC		79	392		PR PRATO		200	0 mq	R.D. 0,2 R.A
1102	T	PARZIALE 50	Rezzoaglio (GE) LOCALITA' REZZOAGLIO SNC		79	377		CF CAST. FRUTTO		830	0 mq	R.D. 0,34 R.A
1103	T	PARZIALE 50	Rezzoaglio (GE) LOCALITA' REZZOAGLIO SNC		81	549		PA PASCOLO		330	0 mq	R.D. 0,34 R.A
1104	T	PARZIALE 50	Rezzoaglio (GE) LOCALITA' REZZOAGLIO SNC		79	194		PR PRATO		10	0 mq	R.D. 0,02 R.A
1105	T	PARZIALE 50	Rezzoaglio (GE) LOCALITA' REZZOAGLIO SNC		79	370		SE SEMINATIVO		800	0 mq	R.D. 3,1 R.A
1106	T	PARZIALE 50	Rezzoaglio (GE) LOCALITA' REZZOAGLIO SNC		79	413		CF CAST. FRUTTO		370	0 mq	R.D. 0,15 R.A



N. ord.	Catasto	Titolarità	Ubicazione	Sezione	Foglio	Particella	Sub	Classamento	Classe	Superficie	Consistenza	Rendita
1107	T	PARZIALE 50	Rezzoaglio (GE) LOCALITA' REZZOAGLIO SNC		79	229		PR PRATO		410	0 mq	R.D. 0,4 R.A
1108	T	PARZIALE 50	Rezzoaglio (GE) LOCALITA' REZZOAGLIO SNC		79	393		SE SEMINATIVO		520	0 mq	R.D. 2,01 R.A
1109	T	PARZIALE 50	Rezzoaglio (GE) LOCALITA' REZZOAGLIO SNC		109	200		CF CAST. FRUTTO		780	0 mq	R.D. 0,64 R.A
1110	T	PARZIALE 50	Rezzoaglio (GE) LOCALITA' REZZOAGLIO SNC		60	161		PR PRATO		630	0 mq	R.D. 0,62 R.A
1111	T	PARZIALE 50	Rezzoaglio (GE) LOCALITA' REZZOAGLIO SNC		60	173		BD BOSCO CEDUO		1890	0 mq	R.D. 1,37 R.A
1112	T	PARZIALE 50	Rezzoaglio (GE) LOCALITA' REZZOAGLIO SNC		60	208		SE SEMINATIVO		860	0 mq	R.D. 3,33 R.A
1113	T	PARZIALE 50	Rezzoaglio (GE) LOCALITA' REZZOAGLIO SNC		80	19		CF CAST. FRUTTO		3290	0 mq	R.D. 2,72 R.A
1114	T	PARZIALE 50	Rezzoaglio (GE) LOCALITA' REZZOAGLIO SNC		79	350		BD BOSCO CEDUO		710	0 mq	R.D. 0,18 R.A
1115	T	PARZIALE 50	Rezzoaglio (GE) LOCALITA' REZZOAGLIO SNC		79	349		BD BOSCO CEDUO		340	0 mq	R.D. 0,07 R.A
1116	T	PARZIALE 50	Rezzoaglio (GE) LOCALITA' REZZOAGLIO SNC		80	18		PA PASCOLO		850	0 mq	R.D. 0,7 R.A
1117	T	PARZIALE 50	Rezzoaglio (GE) LOCALITA' REZZOAGLIO SNC		79	342		SE SEMINATIVO		570	0 mq	R.D. 2,21 R.A
1118	T	PARZIALE 50	Rezzoaglio (GE) LOCALITA' REZZOAGLIO SNC		79	297		SE SEMINATIVO		650	0 mq	R.D. 2,52 R.A
1119	T	PARZIALE 50	Rezzoaglio (GE) LOCALITA' REZZOAGLIO SNC		79	404		SE SEMINATIVO		700	0 mq	R.D. 2,71 R.A
1120	T	PARZIALE 50	Rezzoaglio (GE) LOCALITA' REZZOAGLIO SNC		79	376		PA PASCOLO		1120	0 mq	R.D. 0,64 R.A





N. ord.	Catasto	Titolarità	Ubicazione	Sezione	Foglio	Particella	Sub	Classamento	Classe	Superficie	Consistenza	Rendita
1121	T	PIENA PROPRIETA 100	Rezzoaglio (GE) REZZOAGLIO		78	1244				0	0 mq	R.D. 0 R.A 0
1122	T	PARZIALE 50	Rezzoaglio (GE) LOCALITA' REZZOAGLIO SNC		79	454		PA PASCOLO		2490	0 mq	R.D. 2,57 R.A
1123	T	PROPRIETA PARZIALE 1/6 17	Rezzoaglio (GE) LOCALITA' REZZOAGLIO SNC		79	111		BD BOSCO CEDUO		1170	0 mq	R.D. 0,85 R.A
1124	T	PARZIALE 50	Rezzoaglio (GE) LOCALITA' REZZOAGLIO SNC		83	164		PR PRATO		780	0 mq	R.D. 2,01 R.A
1125	T	PARZIALE 50	Rezzoaglio (GE) LOCALITA' REZZOAGLIO SNC		83	158		PR PRATO		600	0 mq	R.D. 1,55 R.A
1126	T	PARZIALE 50	Rezzoaglio (GE) LOCALITA' REZZOAGLIO SNC		83	175		BD BOSCO CEDUO		120	0 mq	R.D. 0,04 R.A
1127	T	PROPRIETA PARZIALE 1/6 17	Rezzoaglio (GE) LOCALITA' REZZOAGLIO SNC		83	130		BD BOSCO CEDUO		24750	0 mq	R.D. 8,95 R.A
1128	F	PARZIALE 28/54	Rezzoaglio (GE) LOCALITA' CALCINARA, 1		79	728		A4		0	5 vani	105,87
1129	F	PIENA PROPRIETA 100	Riccione (RN) CORSO F.LLI CERVI 226		19	80		B2	U	0	0 mq	2737,22
1130	F	SOLO MANUFATTO 100	Rignano sull'Arno (FI) PIAZZA MARTIRI		27	682		B4	2	0	1954 mc	5146,7
1131	F	PIENA PROPRIETA 100	Rignano sull'Arno (FI) VIA XXV APRILE, 27/D - F .		27	318	7	C1	5	0	61 mq	1918,59
1132	F	PIENA PROPRIETA 100	Rignano sull'Arno (FI) VIA XXV APRILE, 27/D - F .		27	318	13	C1	-	0	127 mq	3430,35
1133	F	PIENA PROPRIETA 100	Rignano sull'Arno (FI) VIA XXV APRILE, 27/D - F .		27	318	6	C1	-	0	37 mq	1163,73
1134	F	PIENA PROPRIETA 100	Rimini (RN) VIA GOFFREDO MAMELI,35		74	466	8	C6	2	0	124 mq	601,98



N. ord.	Catasto	Titolarità	Ubicazione	Sezione	Foglio	Particella	Sub	Classamento	Classe	Superficie	Consistenza	Rendita
1135	F	PIENA PROPRIETA 100	Rimini (RN) VIA GOFFREDO MAMELI, 35		74	466	9	A10	5	0	7 vani	3452,51
1136	F	SOLO MANUFATTO 100	Rivarolo Canavese (TO) VIA MONTE NERO 20		9	972		E9	-	0	0 mq	7740
1137	F	PIENA PROPRIETA 100	Roccastrada (GR) VIA TOSCANA 65 G/F		178	1530		F3		0	0 mq	0
1138	F	PIENA PROPRIETA 100	Roma (RM) VIA TOSCANA 12		472	149	501	B4	8	0	31315 mc	58222,25
1139	T	PIENA PROPRIETA 100	Roma (RM) VIA FEDERICO DI DONATO 29		465	406		ORTO	2	9	0 mq	R.D. 0,17 R.A 0.05
1140	T	PIENA PROPRIETA 100	Roma (RM) VIA OSTIENSE SNC		892	106		ORTO	1	3650	0 mq	R.D. 84,83 R.A 23.65
1141	F	PIENA PROPRIETA 100	Roma (RM) VIA OSTIENSE 129		823	4	502	D1	-	0	0 mq	7200
1142	T	PIENA PROPRIETA 100	Roma (RM) VIA FEDERICO DI DONATO 29		465	420		PR PRATO	2	13950	0 mq	R.D. 75,65 R.A 36.02
1143	F	PIENA PROPRIETA 100	Roma (RM) VIA OSTIENSE 127		823	4	501	D1	-	0	0 mq	4000
1144	T	PIENA PROPRIETA 100	Roma (RM) VIA FEDERICO DI DONATO 29		465	46		FRUTTETO	3	876	0 mq	R.D. 11,99 R.A 9.27
1145	F	PIENA PROPRIETA 100	Roma (RM) via B. Ramazzini 31		465	25		B2	5	0	103488 mc	69481,22
1146	T	PIENA PROPRIETA 100	Roma (RM) VIA FEDERICO DI DONATO 29		465	187		F U D ACCERT		60	0 mq	R.D. 0,01 R.A 0
1147	F	PIENA PROPRIETA 100	Roma (RM) VIA PACINOTTI ANTONIO 18		792	40		B1	3	0	17703 mc	16457,06
1148	T	PIENA PROPRIETA 100	Roma (RM) VIA FEDERICO DI DONATO 29		465	19		ORTO IRRIG	2	3850	0 mq	R.D. 176,77 R.A 65.62



N. ord.	Catasto	Titolarità	Ubicazione	Sezione	Foglio	Particella	Sub	Classamento	Classe	Superficie	Consistenza	Rendita
1149	F	PIENA PROPRIETA 100	Roma (RM) VIA BERNARDINO RAMAZZINI 15		465	25				0	0 mq	0
1150	T	PIENA PROPRIETA 100	Roma (RM) VIA FEDERICO DI DONATO 29		465	28		SEMINATIVO	3	9650	0 mq	R.D. 104,66 R.A 47.35
1151	F	PIENA PROPRIETA 100	Roma (RM) VICOLO DELLA SERPE		465	21		A4	1	0	10,5 vani	1111,67
1152	F	PIENA PROPRIETA 100	Roma (RM) VIA BERNARDINO RAMAZZINI 31		465	25				0	0 mq	0
1153	F	PIENA PROPRIETA 100	Roma (RM) VIA SACCHETTI FRANCO 130		273	2410	33	C6	7	0	31 mq	259,36
1154	F	PIENA PROPRIETA 100	Roma (RM) VIA BERNARDINO RAMAZZINI 31		465	25				0	0 mq	0
1155	T	PIENA PROPRIETA 100	Roma (RM) VIA FEDERICO DI DONATO 29		466	59		ORTO	2	1970	0 mq	R.D. 36,12 R.A 11.70
1156	T	PIENA PROPRIETA 100	Roma (RM) via B. Ramazzini 31		465	426		ORTO	2	5086	0 mq	R.D. 93,25 R.A 30.21
1157	T	PIENA PROPRIETA 100	Roma (RM) VIA FEDERICO DI DONATO 29		465	302		ORTO	3	2	0 mq	R.D. 0,03 R.A 0.01
1158	T	PIENA PROPRIETA 100	Roma (RM) VIA FEDERICO DI DONATO 29		465	62		ORTO IRRIG	2	1610	0 mq	R.D. 73,92 R.A 27.44
1159	T	PIENA PROPRIETA 100	Roma (RM) VIA FEDERICO DI DONATO 29		465	285		F U D ACCERT		10	0 mq	R.D. 0,01 R.A 0
1160	T	PIENA PROPRIETA 100	Roma (RM) VIA FEDERICO DI DONATO 29		465	407		ORTO	2	695	0 mq	R.D. 12,74 R.A 4.13
1161	F	PIENA PROPRIETA 100	Roma (RM) VIA BERNARDINO RAMAZZINI, 15/37		465	40		F2		0	0 mq	0
1162	F	PIENA PROPRIETA 100	Roma (RM) VIA BERNARDINO RAMAZZINI 31		465	25				0	0 mq	0



N. ord.	Catasto	Titolarità	Ubicazione	Sezione	Foglio	Particella	Sub	Classamento	Classe	Superficie	Consistenza	Rendita
1163	T	PIENA PROPRIETA 100	Roma (RM) VIA FEDERICO DI DONATO 29		465	309		OR ORTICOLTURA	2	2953	0 mq	R.D. 54,14 R.A 17,45
1164	F	PIENA PROPRIETA 100	Roma (RM) VIALE CARNARO 23		271	796		A2	2	0	5,5 vani	1264,03
1165	F	PIENA PROPRIETA 100	Roma (RM) VIA OSTIENSE 123		823	4	1	C2	1	0	6098 mq	19526
1166	F	PIENA PROPRIETA 100	Roma (RM) VIA ALBERTAZZI 28		263	907	15	A2	3	0	7 vani	1699,14
1167	F	PIENA PROPRIETA 100	Roma (RM) VIA BERNARDINO RAMAZZINI 31		465	414	3	B2	6	0	2100 mc	4043,81
1168	F	PIENA PROPRIETA 100	Roma (RM) VIA GULLI TOMMASO 11 A/6		398	120	8	A2	2	0	3,5 vani	804,38
1169	F	PIENA PROPRIETA 100	Roma (RM) VIA OSTIENSE 127		823	4	4	A4	2	0	5 vani	1149,12
1170	F	PIENA PROPRIETA 100	Roma (RM) VIA MARCHE 17		472	44	15	A10	7	0	1,5 vani	1959,95
1171	F	PIENA PROPRIETA 100	Roma (RM) VIA GULLI TOMMASO 11 B/2		398	120	17	A2	2	0	3,5 vani	804,38
1172	F	NUDA PROPRIETA 100	Roma (RM) VIA LORENZO IL MAGNIFICO 67		590	188	30	A4	2	0	3,5 vani	469,98
1173	F	PIENA PROPRIETA 100	Roma (RM) VIA BERNARDINO RAMAZZINI 31		465	414	6	B2	7	0	2278 mc	2235,33
1174	F	PIENA PROPRIETA 100	Roma (RM) VIA BERNARDINO RAMAZZINI 31		465	414	7	B2	7	0	2237 mc	2195,1
1175	F	PIENA PROPRIETA 100	Roma (RM) VIA BERNARDINO RAMAZZINI 31		465	414	8	B2	7	0	2237 mc	2195,1
1176	F	PIENA PROPRIETA 100	Roma (RM) VIA BERNARDINO RAMAZZINI 31		465	414	9	B2	7	0	2237 mc	2195,1




N. ord.	Catasto	Titolarità	Ubicazione	Sezione	Foglio	Particella	Sub	Classamento	Classe	Superficie	Consistenza	Rendita
1177	F	PIENA PROPRIETA 100	Roma (RM) VIA BERNARDINO RAMAZZINI 31		465	414	10	B2	7	0	1298 mc	1273,69
1178	F	PIENA PROPRIETA 100	Roma (RM) VIA LUGI PIERANTONI 3, 5, 7		792	436	1	B1	6	0	12565 mc	20116,82
1179	F	PIENA PROPRIETA 100	Roma (RM) VIA BERNARDINO RAMAZZINI 31		465	414	4	B2	7	0	4121 mc	4043,81
1180	F	PIENA PROPRIETA 100	Roma (RM) VIA BERNARDINO RAMAZZINI 31		465	414	5	B2	7	0	4121 mc	1043,81
1181	F	PIENA PROPRIETA 100	Roma (RM) VIA BERNARDINO RAMAZZINI 37		466	280	501	D1	-	0	0 mq	9576
1182	F	PIENA PROPRIETA 100	Roma (RM) VIA OSTIENSE 127		823	4	3	A10	3	0	3,5 vani	2602,94
1183	F	PIENA PROPRIETA 100	Roma (RM) VIA BERNARDINO RAMAZZINI 31		465	25				0	0 mq	0
1184	F	PIENA PROPRIETA 100	Roma (RM) VIA BERNARDINO RAMAZZINI 31		465	25				0	0 mq	0
1185	F	PIENA PROPRIETA 100	Roma (RM) VIA RAMAZZINI BERNARDINO 31		465	61	506	B4	6	0	2100 mc	3904,41
1186	F	PIENA PROPRIETA 100	Roma (RM) LARGO MARESCIALLO DIAZ 10 INT 3		250	172	265	A2	2	0	4 vani	826,33
1187	F	PIENA PROPRIETA 100	Roma (RM) VIA TOSCANA 8		472	81	509	A4	8	0	2,5 vani	2166,02
1188	F	PIENA PROPRIETA 100	Roma (RM) VIA OSTIENSE 127		823	4	2	A4	1	0	4,5 vani	708,84
1189	F	PIENA PROPRIETA 100	Roma (RM) VIA VIRGINIA AGNELLI 21		465	61	505	C2	3	0	94 mq	359,25
1190	F	PIENA PROPRIETA 100	Roma (RM) VIA VIRGINIA AGNELLI 21		465	61	504	B4	6	0	7217 mc	13418,17



N. ord.	Catasto	Titolarità	Ubicazione	Sezione	Foglio	Particella	Sub	Classamento	Classe	Superficie	Consistenza	Rendita
1191	F	PIENA PROPRIETA 100	Roma (RM) VIA VIRGINIA AGNELLI 21		465	61	503	D8	-	0	0 mq	6760
1192	F	PIENA PROPRIETA 100	Roma (RM) VIA VIRGINIA AGNELLI 21		465	61	502	B1	6	0	19900 mc	31860,23
1193	F	PIENA PROPRIETA 100	Roma (RM) VIA MARCHE 17		472	44	14	A2	4	0	5,5 vani	2229,8
1194	F	NUDA PROPRIETA 100	Roma (RM) VIA LORENZO IL MAGNIFICO 67		590	188	27	A2	1	0	5 vani	981,27
1195	T	PIENA PROPRIETA 100	Roma (RM) VIA FEDERICO DI DONATO 29		465	43		SEMIN ARBOR	1	910	0 mq	R.D. 13,63 R.A 5.87
1196	T	PIENA PROPRIETA 100	Roma (RM) VIA FEDERICO DI DONATO 29		465	311		ORTO		481	0 mq	R.D. 8,82 R.A 2.86
1197	F	PIENA PROPRIETA 100	Roma (RM) VIA BERNARDINO RAMAZZINI 37		465	25				0	0 mq	0
1198	F	PIENA PROPRIETA 100	Roma (RM) VIA BERNARDINO RAMAZZINI 37		465	25				0	0 mq	0
1199	F	PIENA PROPRIETA 100	Roma (RM) VIA BERNARDINO RAMAZZINI 31		465	25				0	0 mq	0
1200	F	PIENA PROPRIETA 100	Roma (RM) VIA BERNARDINO RAMAZZINI 31		465	414	12	F3	-	0	0 mq	0
1201	F	PIENA PROPRIETA 100	Roma (RM) VIA BERNARDINO RAMAZZINI 37		465	25				0	0 mq	0
1202	T	PIENA PROPRIETA 100	Roma (RM) VIA FEDERICO DI DONATO 29		465	15		ORTO	3	910	0 mq	R.D. 12,22 R.A 3.29
1203	F	PIENA PROPRIETA 100	Roma (RM) VIA BERNARDINO RAMAZZINI 31		465	414	11	B2	7	0	4797 mc	4707,14
1204	F	PIENA PROPRIETA 100	Roma (RM) VIA BERNARDINO RAMAZZINI 15		465	25				0	0 mq	0




N. ord.	Catasto	Titolarità	Ubicazione	Sezione	Foglio	Particella	Sub	Classamento	Classe	Superficie	Consistenza	Rendita
1205	F	PIENA PROPRIETA 100	Roma (RM) VIA BERNARDINO RAMAZZINI 37		465	25				0	0 mq	0
1206	F	PIENA PROPRIETA 100	Roma (RM) VIA BERNARDINO RAMAZZINI 31		465	25				0	0 mq	0
1207	F	PIENA PROPRIETA 100	Roma (RM) VIA BERNARDINO RAMAZZINI 15		465	25				0	0 mq	0
1208	F	PIENA PROPRIETA 100	Roma (RM) VIA BERNARDINO RAMAZZINI 31		465	414	2	B2	7	0	5710 mc	5603,04
1209	F	PIENA PROPRIETA 100	Roma (RM) VIA BERNARDINO RAMAZZINI 15		465	25				0	0 mq	0
1210	F	PIENA PROPRIETA 100	Roma (RM) VIA OSTIENSE 127		823	4	5	A2	2	0	8 vani	1838,59
1211	F	PIENA PROPRIETA 100	Roma (RM) VIA VIRGINIA AGNELLI 21		465	61	507	B1	6	0	3000 mc	4803,05
1212	F	PIENA PROPRIETA 100	Roma (RM) VIA BERNARDINO RAMAZZINI 31		465	25				0	0 mq	0
1213	F	PIENA PROPRIETA 100	Roma (RM) VIA BERNARDINO RAMAZZINI 31		465	404		C1	8	0	39 mq	2253,87
1214	F	PIENA PROPRIETA 100	Roma (RM) VIA BERNARDINO RAMAZZINI 31		465	25				0	0 mq	0
1215	F	PIENA PROPRIETA 100	Roma (RM) VIA BERNARDINO RAMAZZINI 31		465	25				0	0 mq	0
1216	F	PIENA PROPRIETA 100	Roma (RM) VIA BERNARDINO RAMAZZINI 31		465	25				0	0 mq	0
1217	F	PIENA PROPRIETA 100	Roma (RM) VIA BERNARDINO RAMAZZINI 31		465	25				0	0 mq	0
1218	F	PIENA PROPRIETA 100	Roma (RM) VIA BERNARDINO RAMAZZINI 31		465	25				0	0 mq	0



N. ord.	Catasto	Titolarità	Ubicazione	Sezione	Foglio	Particella	Sub	Classamento	Classe	Superficie	Consistenza	Rendita
1219	F	PIENA PROPRIETA 100	Roma (RM) VIA BERNARDINO RAMAZZINI 31		465	25				0	0 mq	0
1220	F	PIENA PROPRIETA 100	Roma (RM) VIA BERNARDINO RAMAZZINI 31		465	25				0	0 mq	0
1221	F	PIENA PROPRIETA 100	Roma (RM) VIA BERNARDINO RAMAZZINI 31		465	25				0	0 mq	0
1222	F	PIENA PROPRIETA 100	Roma (RM) VIA BERNARDINO RAMAZZINI 31		465	25				0	0 mq	0
1223	T	PIENA PROPRIETA 100	Roma (RM) VIA FEDERICO DI DONATO 29		465	14		FABB RURALE		140	0 mq	R.D. 0,01 R.A 0
1224	F	PIENA PROPRIETA 100	Ronco Scrivia (GE) VIA RENATO QUARTINI 37		14	866	13	A3	2	0	6 vani	588,76
1225	T	PIENA PROPRIETA 100	Ronco Scrivia (GE) COMUNE RONCO SCRIVIA (GE) SNC		14	73				120	0 mq	R.D. 1,05 R.A
1226	F	PIENA PROPRIETA 100	Ronco Scrivia (GE) CORSO ITALIA 62		14	185	1	B5	U	0	875 mc	906,89
1227	F	PIENA PROPRIETA 100	Ronco Scrivia (GE) VIA RENATO QUARTINI 49		14	866	29	C6	3	0	19 mq	126,58
1228	F	PIENA PROPRIETA 100	Ronco Scrivia (GE) VIA DELLE PIANE 35/A		14	75	10	C6	3	0	32 mq	213,19
1229	F	PIENA PROPRIETA 100	Ronco Scrivia (GE) CORSO ITALIA 55/F		14	863	40	C2	2	0	9 mq	33,47
1230	F	PIENA PROPRIETA 100	Ronco Scrivia (GE) VIA BAZZANO 2A		23	623		C6	3	0	167 mq	1112,6
1231	F	PIENA PROPRIETA 100	Ronco Scrivia (GE) VIA DELLE PIANE 27-29		14	772	1	B5	U	0	2916 mc	3011,97
1232	F	PIENA PROPRIETA 100	Ronco Scrivia (GE) CORSO ITALIA 55/F		14	863	15	A2	U	0	4,5 vani	581,01






N. ord.	Catasto	Titolarità	Ubicazione	Sezione	Foglio	Particella	Sub	Classamento	Classe	Superficie	Consistenza	Rendita
1233	T	PARZIALE 25% 25	Rosolini (SR) COMUNE ROSOLINI (SR) SNC		18	216				176	0 mq	R.D. 0,86 R.A
1234	T	PIENA PROPRIETA 100	Rovigo (RO) VIA TRE MARTIRI		22	744		SA SEM ARB IRR		4653	0 mq	R.D. 50,43 R.A
1235	F	PIENA PROPRIETA 100	Rovigo (RO) VIA PORTELLO 7		RO/17	131	1	B4	3	0	0 mq	1177,63
1236	F	PIENA PROPRIETA 100	Rovigo (RO) VIA PORTELLO 7		RO/17	131	2	B4	3	0	0 mq	2801,06
1237	F	PIENA PROPRIETA 100	Salerno (SA) VIA ROMA 254		64	610	62	A10	1	0	5 vani	3072,92
1238	F	PIENA PROPRIETA 100	Salerno (SA) VIA ROMA 250		64	610	44	C1	7	0	15 mq	279,58
1239	F	PIENA PROPRIETA 100	Salerno (SA) VIA ROMA 246		64	610	48	C1	7	0	82 mq	1528,39
1240	F	PIENA PROPRIETA 100	Salerno (SA) VIA ROMA 252		64	610	47	C1	7	0	55 mq	1025,14
1241	F	PIENA PROPRIETA 100	Salerno (SA) VIA ROMA 254		64	610	63	A10	1	0	0 mq	4302,09
1242	F	PIENA PROPRIETA 100	Salerno (SA) VIA ROMA 248		64	610	2	C1	7	0	0 mq	428,7
1243	F	PIENA PROPRIETA 100	Salò (BS) PIAZZA DEL CARMINE 529	SAL	33	1759		B2	U	0	0 mq	10894,25
1244	T	PIENA PROPRIETA 100	Salò (BS) PIAZZA DEL CARMINE 260		9	2207		SE SEMINATIVO		290	0 mq	R.D. 1,42 R.A
1245	T	PIENA PROPRIETA 100	Salò (BS) PIAZZA DEL CARMINE 260		9	2148		SE SEMINATIVO		280	0 mq	R.D. 1,37 R.A
1246	T	PIENA PROPRIETA 100	Salò (BS) PIAZZA DEL CARMINE 260		9	2149		SE SEMINATIVO		7550	0 mq	R.D. 37,04 R.A



N. ord.	Catasto	Titolarità	Ubicazione	Sezione	Foglio	Particella	Sub	Classamento	Classe	Superficie	Consistenza	Rendita
1247	T	PIENA PROPRIETA 100	Salò (BS) PIAZZA DEL CARMINE 260		9	1760		GP GIARDINO PUBBLICO		630	0 mq	R.D. 0,01 R.A
1248	T	PIENA PROPRIETA 100	Salò (BS) PIAZZA DEL CARMINE 260		9	2147		SE SEMINATIVO		300	0 mq	R.D. 1,47 R.A
1249	F	SOLO MANUFATTO 100	Sampeyre (CN) VIA DEGLI ORTI 9		109	117	9	B4	U	0	750 mc	309,87
1250	F	SOLO MANUFATTO 100	Sampeyre (CN) VIA DEGLI ORTI 9		109	117	8	C6	2	0	169 mq	427,68
1251	F	SOLO MANUFATTO 100	San Benedetto del Tronto (AP) VIA TEDESCHI 2		20	1120		E3	-	0	0 mq	1570,03
1252	F	PIENA PROPRIETA 100	San Giuliano Terme (PI) VIA NICCOLINI 45/47		45	120	1	C1	7	0	0 mq	1596,57
1253	F	PIENA PROPRIETA 100	San Giuliano Terme (PI) VIA NICCOLINI 45/47		45	120	2	A2	2	0	5,5 vani	529,76
1254	F	PIENA PROPRIETA 100	San Marcello Pistoiese (PT) VIA MARCONI GUGLIELMO 313		53	160	5	A4	5	0	0 mq	209,17
1255	F	PIENA PROPRIETA 100	San Marcello Pistoiese (PT) VIA MARCONI GUGLIELMO 313		53	160	3	A4	5	0	0 mq	511,29
1256	F	PIENA PROPRIETA 100	San Marcello Pistoiese (PT) VIA MARCONI GUGLIELMO 313		53	160	6	D3	-	0	0 mq	703,26
1257	F	PIENA PROPRIETA 100	San Marcello Pistoiese (PT) VIA MARCONI GUGLIELMO 313		53	160	4	C1	4	0	0 mq	1352,08
1258	F	PIENA PROPRIETA 100	San Marcello Pistoiese (PT) VIA MARCONI GUGLIELMO 313		53	160	1	C1	5	0	0 mq	1001,2
1259	F	PIENA PROPRIETA 100	San Marcello Pistoiese (PT) VIA MARCONI GUGLIELMO 313		53	160	2	C6	2	0	0 mq	188,4
1260	F	PIENA PROPRIETA 100	San Miniato (PI) VIA SAVONAROLA 21		27	6	4	A10	U	0	5,5 vani	2466,99




N. ord.	Catasto	Titolarità	Ubicazione	Sezione	Foglio	Particella	Sub	Classamento	Classe	Superficie	Consistenza	Rendita
1261	F	PIENA PROPRIETA 100	San Miniato (PI) VIA NAZIONALE 96-98-96/151		34	84	9	C2	5	0	49 mq	245,47
1262	F	PIENA PROPRIETA 100	San Miniato (PI) VIA NAZIONALE 96		34	84	13	A4	4	0	2,5 vani	162,68
1263	F	PIENA PROPRIETA 100	San Miniato (PI) VIA NAZIONALE 96-98-96/151		34	84	8	C2	5	0	93 mq	465,9
1264	F	PIENA PROPRIETA 100	San Miniato (PI) VIA SAVONAROLA 21		27	6	3	A10	U	0	8,5 vani	3812,61
1265	F	PIENA PROPRIETA 100	San Miniato (PI) VIA NAZIONALE 96		34	84	10	A10	U	0	3 vani	1345,63
1266	F	PIENA PROPRIETA 100	San Miniato (PI) VIA NAZIONALE 96		34	84	12	A4	5	0	4,5 vani	339,31
1267	F	PIENA PROPRIETA 100	San Miniato (PI) VIA NAZIONALE 96		34	84	11	A4	5	0	5 vani	377,01
1268	F	USUFRUTTO	San Secondo Parmense (PR) VIA CAIROLI 10		36	67	3	B2	U	0	2953 mc	2287,66
1269	F	PIENA PROPRIETA 100	San Severino Marche (MC) VIA BRODOLINI .		154	2377	2	A10	U	0	0 mq	413,17
1270	F	PIENA PROPRIETA 100	San Severino Marche (MC) VIA BRODOLINI .		154	2377	3	C6	3	0	0 mq	57,07
1271	F	PIENA PROPRIETA 100	San Vincenzo (LI) VIA AURELIA - SUD		8	1073	602	A10	U	0	0 mq	2968,34
1272	F	PIENA PROPRIETA 100	San Vincenzo (LI) VIA AURELIA - SUD		8	1073	601	E9	U	0	0 mq	4996
1273	F	PARZIALE 50	Sanremo (IM) VIA ZEFFIRO MASSA 230		31	3273	27	A3	4	0	4 vani	371,85
1274	T	DIRITTO SUPERFICIE 100	Sansepolcro (AR) VIALE OSIMO SNC		71	1203		SEMINATIVO	3	1575	0 mq	R.D. 5,69 R.A 3,25



N. ord.	Catasto	Titolarià	Ubicazione	Sezione	Foglio	Particella	Sub	Classamento	Classe	Superficie	Consistenza	Rendita
1275	F	PIENA PROPRIETA 100	Santa Luce (PI) VIA DELLA VILLAMAGRA 8		32	84	4	A10	U	0	3 vani	728,2
1276	F	PIENA PROPRIETA 100	Santa Luce (PI) VIA DELLA VILLAMAGRA 8		32	84	3	A10	U	0	2,5 vani	606,84
1277	F	PIENA PROPRIETA 100	Santa Severina (KR) VIA PIEDIGALLUCCIO .		18	274	7	A10	U	0	0 mq	570,68
1278	F	PIENA PROPRIETA 100	Santa Severina (KR) VIA PIEDIGALLUCCIO S.N.C.		18	274	6	C2	2	0	0 mq	77,21
1279	F	PIENA PROPRIETA 100	Santa Severina (KR) VIA PIEDIGALLUCCIO .		18	274	2	C2	1	0	0 mq	122,66
1280	F	PIENA PROPRIETA 100	Santa Severina (KR) VIA PIEDIGALLUCCIO .		18	274	5	A10	U	0	0 mq	570,68
1281	F	PARZIALE 27/1000	Santo Stefano al Mare (IM) VIA PRIVATA GIARDINI, 7		1	1218	42	A2	1	0	1 vani	111,04
1282	F	PIENA PROPRIETA 100	Santo Stefano al Mare (IM) VIA PRIVATA GIARDINI 7		1	1218	7	A2	2	0	3,5 vani	460,94
1283	F	PIENA PROPRIETA 100	Sant'Olcese (GE) SALITA VICOMORASSO .		13	277	2	B5	-	0	0 mq	220,01
1284	F	SOLO MANUFATTO 100	Sant'Olcese (GE) SALITA VICOMORASSO .		13	902		C6	1	0	0 mq	346,85
1285	F	PIENA PROPRIETA 100	Sant'Olcese (GE) SALITA VICOMORASSO .		13	277	1	B4	1	0	0 mq	216,91
1286	F	PIENA PROPRIETA 100	Santu Lussurgiu (OR) VIA MACOMER SNC		36	7		B1	1	0	16195 mc	11709,63
1287	F	PIENA PROPRIETA 100	Sassello (SV) VIA MARCONI 3		23	764		A7	1	0	0 mq	526,79
1288	F	PIENA PROPRIETA 100	Sassoferrato (AN) LOCALITA' ISCHIETA		101	269	2	D1	-	0	0 mq	2018




N. ord.	Catasto	Titolarità	Ubicazione	Sezione	Foglio	Particella	Sub	Classamento	Classe	Superficie	Consistenza	Rendita
1289	F	PIENA PROPRIETA 100	Sassoferrato (AN) VIA CAVOUR 33		85	286	4	A2	3	0	0 mq	348,61
1290	F	PIENA PROPRIETA 100	Sassoferrato (AN) VIA CAVOUR 33		85	286	3	C1	8	0	0 mq	578,23
1291	F	PIENA PROPRIETA 100	Sassoferrato (AN) VIA CAVOUR 33-34-35-36 .		85	286	1	C6	7	0	0 mq	80,57
1292	F	PIENA PROPRIETA 100	Sassoferrato (AN) VIA CAVOUR 33-34-35-36 .		85	286	2	C6	7	0	0 mq	80,57
1293	F	SOLO MANUFATTO 100	Savigliano (CN) VIA VINCENZO STEVANO 17		41	828	4	B4	1	0	2765 mc	799,69
1294	F	SOLO MANUFATTO 100	Savigliano (CN) VIA VINCENZO STEVANO 15		41	828	6	F5	1	0	1616 mq	0
1295	F	SOLO MANUFATTO 100	Savigliano (CN) VIA VINCENZO STEVANO 15		41	828	5	B4	1	0	1616 mc	467,38
1296	F	PIENA PROPRIETA 100	Savona (SV) CORSO VITTORIO VENETO 23		75	200	9	A3	2	0	0 mq	743,7
1297	T	PIENA PROPRIETA 100	Savona (SV) COMUNE SAVONA SNC		69	511				1182	0 mq	R.D. 0,01 R.A
1298	F	PIENA PROPRIETA 100	Savona (SV) VIA SCARPA		69	419	1	B5	3	0	0 mq	2194,94
1299	T	PIENA PROPRIETA 100	Savona (SV) COMUNE SAVONA SNC		69	510				214	0 mq	R.D. 0,01 R.A
1300	T	PIENA PROPRIETA 100	Savona (SV) COMUNE SAVONA SNC		69	512				1139	0 mq	R.D. 0,01 R.A
1301	F	PIENA PROPRIETA 100	Scarolino (GR) VIA ROMA 6		33	277	6	A2	1	0	5 vani	477,72
1302	F	PIENA PROPRIETA 100	Scarolino (GR) VIA PROVINCIALE SNC		33	277	5	C6	2	0	39 mq	60,43



N. ord.	Catasto	Titolarietà	Ubicazione	Sezione	Foglio	Particella	Sub	Classamento	Classe	Superficie	Consistenza	Rendita
1303	F	PIENA PROPRIETA 100	Scarolino (GR) VIA ROMA 4		33	277	2	C1	2	0	32 mq	279,3
1304	F	PIENA PROPRIETA 100	Scarolino (GR) VIA ROMA 6		33	277	7	A4	1	0	4,5 vani	267,27
1305	F	PIENA PROPRIETA 100	Scarolino (GR) VIA PROVINCIALE SNC		33	277	4	C2	2	0	21 mq	34,71
1306	F	PIENA PROPRIETA 100	Scarolino (GR) VIA PROVINCIALE SNC		33	277	3	C2	6	0	4 mq	12,81
1307	F	PIENA PROPRIETA 100	Scarolino (GR) VIA ROMA 2		33	277	1	A4	2	0	2 vani	139,44
1308	F	PIENA PROPRIETA 100	Schio (VI) VIA CANOVA 1		14	2143	1	D8	-	0	0 mq	1859,24
1309	F	PIENA PROPRIETA 100	Senigallia (AN) VIA NARENTE 6		9	832	2	C6	7	0	0 mq	196,05
1310	F	PIENA PROPRIETA 100	Senigallia (AN) VIA NARENTE 6		9	832	4	A3	5	0	0 mq	302,13
1311	F	PIENA PROPRIETA 100	Senigallia (AN) VIA NARENTE 6		9	832	3	A3	6	0	0 mq	360,23
1312	F	PIENA PROPRIETA 100	Senigallia (AN) VIA NARENTE 6		9	832	1	C2	10	0	0 mq	203,59
1313	F	PIENA PROPRIETA 100	Seravezza (LU) VIA DE GASPERI 674		31	466	6	A3	5	0	5 vani	272,43
1314	F	PIENA PROPRIETA 100	Seravezza (LU) VIA DE GASPERI 674		31	466	5	A3	6	0	4,5 vani	245,19
1315	F	PIENA PROPRIETA 100	Seravezza (LU) VIA DE GASPERI 674		31	466	1	C6	6	0	18 mq	92,96
1316	F	PIENA PROPRIETA 100	Seravezza (LU) VIA DE GASPERI 678-682-686		31	466	2	C1	7	0	50 mq	854,74



N. ord.	Catasto	Titolarità	Ubicazione	Sezione	Foglio	Particella	Sub	Classamento	Classe	Superficie	Consistenza	Rendita
1317	F	PIENA PROPRIETA 100	Seravezza (LU) VIA DE GASPERI 674		31	466	3	C2	9	0	22 mq	49,99
1318	F	PIENA PROPRIETA 100	Seravezza (LU) VIA DE GASPERI 672		31	466	4	C1	7	0	45 mq	769,26
1319	F	PIENA PROPRIETA 100	Serra Riccò (GE) PIAZZA S. POGGI 5		8	388	4	B2	U	0	0 mq	1052,33
1320	F	PIENA PROPRIETA 100	Serra Riccò (GE) PIAZZA S. POGGI 5		8	388	3	A2	2	0	0 mq	710,13
1321	F	PIENA PROPRIETA 100	Serravalle Scrivia (AL) PIAZZA CARDUCCI SNC		11	39	6	A2	1	0	5,5 vani	284,05
1322	F	PIENA PROPRIETA 100	Serravalle Scrivia (AL) PIAZZA CARDUCCI 2		11	39	5	B4	U	0	0 mq	657,71
1323	F	PIENA PROPRIETA 100	Sesta Godano (SP) SESTA GODANO		51	1419	1	C6	2		66 mq	122,71
1324	F	PIENA PROPRIETA 100	Sesta Godano (SP) SESTA GODANO		51	1419	2	B4	u		327 mc	371,54
1325	T	PIENA PROPRIETA 100	Siracusa (SR) LOCALITA' CONTRADA SAIAROTTA		26	2795		MA MANDORLETO		785	0 mq	R.D. 5,47 R.A
1326	T	PIENA PROPRIETA 100	Siracusa (SR) LOCALITA' CONTRADA SAIAROTTA		26	2797		MA MANDORLETO		178	0 mq	R.D. 1,24 R.A
1327	T	PIENA PROPRIETA 100	Siracusa (SR) LOCALITA' CONTRADA SAIAROTTA		26	2638		AE AREA URBANA		302	0 mq	R.D. 0,01 R.A
1328	T	PIENA PROPRIETA 100	Siracusa (SR) LOCALITA' CONTRADA SAIAROTTA		26	2798		MA MANDORLETO		149	0 mq	R.D. 1,04 R.A
1329	F	PIENA PROPRIETA 100	Siracusa (SR) LOCALITA' CONTRADA SAIAROTTA		26	333		F3	-	0	0 mq	0
1330	T	PIENA PROPRIETA 100	Siracusa (SR) LOCALITA' CONTRADA SAIAROTTA		26	2799		MA MANDORLETO		1	0 mq	R.D. 0,01 R.A



N. ord.	Catasto	Titolarità	Ubicazione	Sezione	Foglio	Particella	Sub	Classamento	Classe	Superficie	Consistenza	Rendita
1331	T	PIENA PROPRIETA 100	Siracusa (SR) LOCALITA' CONTRADA SAIAROTTA		26	2794		MA MANDORLETO		150	0 mq	R.D. 1,05 R.A
1332	T	PIENA PROPRIETA 100	Siracusa (SR) LOCALITA' CONTRADA SAIAROTTA		26	2637		SI SEMIN IRRIG		186	0 mq	R.D. 2,98 R.A
1333	T	PIENA PROPRIETA 100	Siracusa (SR) LOCALITA' CONTRADA SAIAROTTA		26	2796		MA MANDORLETO		126	0 mq	R.D. 0,88 R.A
1334	F	PIENA PROPRIETA 100	Siracusa (SR) VIA SAN PAOLO 5		167	4860	1	A5	3	0	0 mq	30,47
1335	F	PIENA PROPRIETA 100	Siracusa (SR) VIA C. CAMPISI 22		167	5304	1	C3	5	0	0 mq	311,27
1336	F	SOLO MANUFATTO 100	Sondrio (SO) PIAZZALE DELLA CROCE ROSSA 1		52	486	4	F1	-	0	0 mq	0
1337	F	PIENA PROPRIETA 100	Sondrio (SO) PIAZZALE CROCE ROSSA 1		52	486	5	E3	-	0	0 mq	2529
1338	F	PIENA PROPRIETA 100	Sondrio (SO) PIAZZALE CROCE ROSSA, 1		52	486	2	E3	-	0	0 mq	4319,65
1339	F	6/2592	Sossano (VI) VIA ROMA 15		5	726	2	A3	1	0	11 vani	511,29
1340	F	6/2592	Sossano (VI) VIA ROMA 15		5	726	1	A3	1	0	5 vani	232,41
1341	T	PARZIALE 25% 25	Stresa (VB) COMUNE STRESA SNC		36	40		Prato	2	970	0 mq	R.D. 3,76 R.A 426
1342	F	PIENA PROPRIETA 100	Sulmona (AQ) VIA GENNARO SARDI SNC		37	1316	4	D8	-	0	0 mq	7300
1343	F	PIENA PROPRIETA 100	Suvereto (LI) VIA CAPORALI,31		26	265		B2	U	0	1157 mc	717,05
1344	T	PIENA PROPRIETA 100	Taranto (TA) VIA MACCHIAVELLI SNC		201	162		SE SEMINATIVO		3185	0 mq	R.D. 17,27 R.A





N. ord.	Catasto	Titolarià	Ubicazione	Sezione	Foglio	Particella	Sub	Classamento	Classe	Superficie	Consistenza	Rendita
1345	F	SOLO MANUFATTO 100	Teglio (SO) LOC. MORESCHI SNC		64	341		C6	3	0	680 mq	772,62
1346	F	SOLO MANUFATTO 100	Teglio (SO) LOC. MORESCHI SNC		64	333		E9	-	0	0 mq	2301
1347	F	SOLO MANUFATTO 100	Teglio (SO) LOC. MORESCHI SNC		64	342		C6	3	0	164 mq	186,34
1348	F	SOLO MANUFATTO 100	Teglio (SO) LOC. MORESCHI SNC		64	339		C6	3	0	180 mq	204,52
1349	F	SOLO MANUFATTO 100	Termoli (CB) VIA CONTRADA PORTICONE SNC		11	386	1	A10	1	0	6,5 vani	1947,04
1350	T	PIENA PROPRIETA 100	Tivoli (RM) COMUNE TIVOLI SNC		74	1068		ULIVETO	4	730	0 mq	R.D. 1,13 R.A 0.75
1351	T	PIENA PROPRIETA 100	Toffia (RI) COMUNE TOFFIA (RI) SNC		4	104				370	0 mq	R.D. 0,01 R.A
1352	F	PIENA PROPRIETA 100	Tolentino (MC) VIALE TERME SANTA LUCIA , 60		51	208	25	A10		0	5 vani	2052,92
1353	F	PIENA PROPRIETA 100	Tolentino (MC) VIALE TERME SANTA LUCIA		51	208	20	F1		0	0 mq	0
1354	F	PIENA PROPRIETA 100	Tolentino (MC) VIALE TERME DI S. LUCIA N. 58 .		51	208	14	C2	2	0	0 mq	6,2
1355	F	PIENA PROPRIETA 100	Tolentino (MC) VIALE TERME SANTA LUCIA		51	208	19	F1		0	0 mq	0
1356	F	PIENA PROPRIETA 100	Tolentino (MC) VIALE TERME SANTA LUCIA		51	208	23	F1		0	0 mq	0
1357	F	PIENA PROPRIETA 100	Tolentino (MC) VIALE TERME SANTA LUCIA, 60		51	208	24	C6		0	186 mq	441,88
1358	F	PIENA PROPRIETA 100	Tolentino (MC) VIALE TERME SANTA LUCIA				21			0	0 mq	0




N. ord.	Catasto	Titolarità	Ubicazione	Sezione	Foglio	Particella	Sub	Classamento	Classe	Superficie	Consistenza	Rendita
1359	F	PIENA PROPRIETA 100	Torino (TO) VIA BOLOGNA 171		1145	118	1	E9	-	0	0 mq	65550
1360	F	PIENA PROPRIETA 100	Torino (TO) VIA PARENZO 80		1073	18	63	A3	2	0	3 vani	402,84
1361	F	PIENA PROPRIETA 100	Torriglia (GE) PIAZZA CAVOUR 13		59	396	1	D3	2	0	0 mq	3408,62
1362	F	PIENA PROPRIETA 100	Torriglia (GE) PIAZZA GASTALDI .		59	207	1	C2	4	0	0 mq	123,95
1363	F	PIENA PROPRIETA 100	Torriglia (GE) PIAZZA CAVOUR 13		59	396	2	C6	2	0	0 mq	59,29
1364	F	PIENA PROPRIETA 100	Tradate (VA) VIA DEL CARSO 29		AB/11	24	1	D1	-	0	0 mq	11170,96
1365	F	PIENA PROPRIETA 100	Tradate (VA) VIA DEL CARSO 29		AB/11	24	2	D1	-	0	0 mq	147,71
1366	F	PIENA PROPRIETA 100	Tradate (VA) VIA MONTE SAN MICHELE 37	AB	11	2763	9	A4	3	0	3 vani	102,26
1367	F	PIENA PROPRIETA 100	Trapani (TP) VIA CONTE AGOSTINO PEPOLI,39 .		306	146	4	A2	7	0	0 mq	834,08
1368	T	PIENA PROPRIETA 100	Treccate (NO) VIA RUGIADA 26/28		12	873		SEMIN IRRIG	2	973	0 mq	R.D. 6,78 R.A 6,53
1369	F	PIENA PROPRIETA 100	Treccate (NO) VIA RUGIADA SNC 26/28		12	872		E9	-	0	0 mq	15777
1370	F	PIENA PROPRIETA 100	Trento (TN) VIA MUREDEI 51		59	2274	82	B1	-	0	0 mq	4406,66
1371	F	PIENA PROPRIETA 100	Trento (TN) VIA MUREDEI 51		59	2274	81	B1	-	0	0 mq	578,43
1372	F	PIENA PROPRIETA 100	Trento (TN) VIA MUREDEI 59		59	2274	83	B1	-	0	0 mq	166,56




N. ord.	Catasto	Titolari�	Ubicazione	Sezione	Foglio	Particella	Sub	Classamento	Classe	Superficie	Consistenza	Rendita
1373	F	PIENA PROPRIETA 100	Treviso (TV) VIA FRATELLI BANDIERA 15/A	I	1	42	7	A10	3	0	18 vani	4369,23
1374	F	PIENA PROPRIETA 100	Treviso (TV) VIALE FRATELLI BANDIERA	I	1	42	6	F1	-	0	379 mq	0
1375	F	PARZIALE 88,28% 88	Trieste (TS) VIA BATTISTI 19	V	11	878	11	A2	3	0	7 vani	1102,64
1376	F	PIENA PROPRIETA 100	Trieste (TS) VIA PACINOTTI 1	V	22	4798	1	C2	10	0	0 mq	48,29
1377	F	PARZIALE 88,28% 88	Trieste (TS) VIA BATTISTI 19	V	11	878	13	A2	3	0	6,5 vani	1023,88
1378	F	PIENA PROPRIETA 100	Trieste (TS) PIAZZA SANSOVINO 3	V	22	4792/1	2	C6	3	0	0 mq	1332,61
1379	F	PIENA PROPRIETA 100	Trieste (TS) PIAZZA SANSOVINO 3		V/22	4792/1	1	C6	7	0	0 mq	338,49
1380	F	PIENA PROPRIETA 100	Trieste (TS) VIA GHIRBERTI 5	V	11	545	1	D8	-	0	0 mq	6197,48
1381	F	PIENA PROPRIETA 100	Trieste (TS) VIA UDINE 6	V	11	545	6	A1	3	0	10 vani	2065,83
1382	F	PIENA PROPRIETA 100	Trieste (TS) VIA UDINE 6	V	11	545	5	A1	3	0	7,5 vani	1549,37
1383	F	PIENA PROPRIETA 100	Trieste (TS) VIA UDINE 6	V	11	545	4	A1	3	0	8,5 vani	1755,95
1384	F	PIENA PROPRIETA 100	Trieste (TS) VIA UDINE 6	V	11	545	2	A10	2	0	2,5 vani	1142,66
1385	F	PARZIALE 88,28% 88	Trieste (TS) VIA BATTISTI 19	V	11	878	4	C1	13	0	6 mq	224,97
1386	F	PARZIALE 88,28% 88	Trieste (TS) VIA BATTISTI 19	V	11	878	3	A5	4	0	2,5 vani	161,39



N. ord.	Catasto	Titolari�	Ubicazione	Sezione	Foglio	Particella	Sub	Classamento	Classe	Superficie	Consistenza	Rendita
1387	F	PIENA PROPRIETA 100	Trieste (TS) PIAZZA SANSOVINO 3		V/22	4792/1	5	B4	3	0	0 mq	4197,86
1388	F	PARZIALE 88,28% 88	Trieste (TS) VIALE XX SETTEMBRE 22		V/11	880	2	A3	5	0	5,5 vani	795,35
1389	F	PARZIALE 88,28% 88	Trieste (TS) VIALE XX SETTEMBRE 22		V/11	880	1	A2	2	0	0 mq	872,81
1390	F	PARZIALE 88,28% 88	Trieste (TS) VIALE XX SETTEMBRE 22		V/11	880	4	A3	4	0	6,5 vani	805,67
1391	F	PIENA PROPRIETA 100	Trieste (TS) VIA UDINE 6	V	11	545	3	A4	2	0	2 vani	160,1
1392	F	PARZIALE 88,28% 88	Trieste (TS) VIA BATTISTI 19	V	11	878	7	A2	3	0	8 vani	1260,15
1393	F	PARZIALE 88,28% 88	Trieste (TS) VIALE XX SETTEMBRE 22		V/11	880	23	A3	4	0	4 vani	495,8
1394	F	PARZIALE 88,28% 88	Trieste (TS) VIA BATTISTI 19	V	11	878	12	A2	3	0	6,5 vani	1023,88
1395	F	PARZIALE 88,28% 88	Trieste (TS) VIA BATTISTI 21	V	11	879	13	A3	2	0	5 vani	451,9
1396	F	PARZIALE 88,28% 88	Trieste (TS) VIA BATTISTI 21	V	11	879	15	A3	2	0	0 mq	451,9
1397	F	PARZIALE 88,28% 88	Trieste (TS) VIA BATTISTI 21	V	11	879	16	A5	3	0	2 vani	108,46
1398	F	PARZIALE 88,28% 88	Trieste (TS) VIA BATTISTI 21	V	11	879	9	A3	2	0	5 vani	451,9
1399	F	PARZIALE 88,28% 88	Trieste (TS) VIA BATTISTI 19	V	11	878	6	A10	4	0	2 vani	1239,5
1400	F	PARZIALE 88,28% 88	Trieste (TS) VIA BATTISTI 21		V/11	879	11	A3	2	0	0 mq	451,9




N. ord.	Catasto	Titolari�	Ubicazione	Sezione	Foglio	Particella	Sub	Classamento	Classe	Superficie	Consistenza	Rendita
1401	F	PARZIALE 88,28% 88	Trieste (TS) VIA BATTISTI 19	V	11	878	8	A2	3	0	6 vani	945,12
1402	F	PARZIALE 88,28% 88	Trieste (TS) VIA BATTISTI 19	V	11	878	9	A2	3	0	8 vani	1260,15
1403	F	PARZIALE 88,28% 88	Trieste (TS) VIA BATTISTI 19	V	11	878	10	A2	3	0	6 vani	945,12
1404	F	PARZIALE 88,28% 88	Trieste (TS) VIA BATTISTI 21	V	11	879	12	A3	5	0	6 vani	867,65
1405	F	PARZIALE 88,28% 88	Trieste (TS) VIA BATTISTI 21	V	11	879	17	A5	3	0	3,5 vani	189,8
1406	F	PARZIALE 88,28% 88	Trieste (TS) VIALE XX SETTEMBRE 22		V/11	880	25	A4	2	0	4 vani	320,2
1407	F	PARZIALE 88,28% 88	Trieste (TS) VIA BATTISTI 21	V	11	879	18	A3	2	0	3,5 vani	316,33
1408	F	PARZIALE 88,28% 88	Trieste (TS) VIA BATTISTI 21	V	11	879	14	A3	2	0	5 vani	451,9
1409	F	PIENA PROPRIETA 100	Trieste (TS) PIAZZA SANSOVINO 3		V/22	4792/1	6	A10	1	0	0 mq	2943,8
1410	F	PARZIALE 88,28% 88	Trieste (TS) VIA BATTISTI 19	V	11	878	5	A3	5	0	0 mq	650,74
1411	F	PIENA PROPRIETA 100	Trieste (TS) PIAZZA SANSOVINO 3		V/22	4792/1	7	A10	1	0	0 mq	2355,04
1412	F	PARZIALE 88,28% 88	Trieste (TS) VIALE XX SETTEMBRE 22		V/11	880	24	A4	2	0	3 vani	240,15
1413	F	PIENA PROPRIETA 100	Trieste (TS) PIAZZA SANSOVINO 3		V/22	4792/1	3	A10	1	0	0 mq	2943,8
1414	F	PARZIALE 88,28% 88	Trieste (TS) VIA BATTISTI 21	V	11	879	10	A3	2	0	5 vani	451,9



N. ord.	Catasto	Titolari�	Ubicazione	Sezione	Foglio	Particella	Sub	Classamento	Classe	Superficie	Consistenza	Rendita
1415	F	PIENA PROPRIETA 100	Trieste (TS) VIA CACCIA 15/A	V	17	4295	1	C2	7	0	0 mq	226,52
1416	F	PIENA PROPRIETA 100	Trieste (TS) PIAZZA SANSOVINO 3		V/22	4792/1	4	D6	-	0	0 mq	1357,25
1417	F	PARZIALE 88,28% 88	Trieste (TS) VIALE XX SETTEMBRE 22		V/11	880	21	A4	2	0	2,5 vani	200,13
1418	F	PARZIALE 88,28% 88	Trieste (TS) VIALE XX SETTEMBRE 22		V/11	880	22	A3	4	0	3 vani	371,85
1419	F	PARZIALE 88,28% 88	Trieste (TS) VIA BATTISTI 19	V	11	878	2	C1	5	0	0 mq	2476,15
1420	F	PARZIALE 88,28% 88	Trieste (TS) VIALE XX SETTEMBRE 22		V/11	880	14	A2	3	0	6,5 vani	1023,88
1421	F	PARZIALE 88,28% 88	Trieste (TS) VIA BATTISTI 19/C	V	11	878	1	C1	5	0	0 mq	2920,3
1422	F	PARZIALE 88,28% 88	Trieste (TS) VIA BATTISTI 21	V	11	879	8	A3	2	0	5 vani	361,52
1423	F	PIENA PROPRIETA 100	Trieste (TS) VIA DELLA FORNACE 2-4	V	22	4795/1	1	D8		0	527 mq	6420
1424	F	PARZIALE 88,28% 88	Trieste (TS) VIALE XX SETTEMBRE 22		V/11	880	18	A4	2	0	3,5 vani	280,18
1425	F	PARZIALE 88,28% 88	Trieste (TS) VIALE XX SETTEMBRE 22	V	11	880	9	A2	3	0	7,5 vani	1181,4
1426	F	PARZIALE 88,28% 88	Trieste (TS) VIALE XX SETTEMBRE 22		V/11	880	5	A3	5	0	8 vani	1156,86
1427	F	PARZIALE 88,28% 88	Trieste (TS) VIALE XX SETTEMBRE 22		V/11	880	12	A2	3	0	7,5 vani	1181,4
1428	F	PARZIALE 88,28% 88	Trieste (TS) VIALE XX SETTEMBRE 22		V/11	880	3	C2	9	0	15 mq	36,41




N. ord.	Catasto	Titolarità	Ubicazione	Sezione	Foglio	Particella	Sub	Classamento	Classe	Superficie	Consistenza	Rendita
1429	F	PARZIALE 88,28% 88	Trieste (TS) VIALE XX SETTEMBRE 22		V/11	880	17	A3	4	0	3,5 vani	433,82
1430	F	PARZIALE 88,28% 88	Trieste (TS) VIALE XX SETTEMBRE 22		V/11	880	16	A3	2	0	4,5 vani	406,71
1431	F	PARZIALE 88,28% 88	Trieste (TS) VIALE XX SETTEMBRE 22		V/11	880	15	A2	3	0	7,5 vani	1181,4
1432	F	PARZIALE 88,28% 88	Trieste (TS) VIALE XX SETTEMBRE 22	V	11	880	6	A3	5	0	9 vani	1301,47
1433	F	PARZIALE 88,28% 88	Trieste (TS) VIALE XX SETTEMBRE 22		V/11	880	13	A3	2	0	4,5 vani	406,71
1434	F	PARZIALE 88,28% 88	Trieste (TS) VIALE XX SETTEMBRE 22		V/11	880	11	A2	3	0	6,5 vani	1023,88
1435	F	PARZIALE 88,28% 88	Trieste (TS) VIALE XX SETTEMBRE 22		V/11	880	10	A3	2	0	4,5 vani	406,71
1436	F	PARZIALE 88,28% 88	Trieste (TS) VIALE XX SETTEMBRE 22		V/11	880	8	A2	3	0	6,5 vani	1023,88
1437	F	PARZIALE 88,28% 88	Trieste (TS) VIALE XX SETTEMBRE 22		V/11	880	7	A3	2	0	4,5 vani	406,71
1438	F	PIENA PROPRIETA 100	Udine (UD) VIA LIGURIA 268		3	76		A4	2	0	4,5 vani	118,53
1439	F	PIENA PROPRIETA 100	Urbino (PU) VIA SASSO (LOC. CASINO NOCCI 56/57) .		116	280	1	A2	3	0	0 mq	856,03
1440	F	PIENA PROPRIETA 100	Urbino (PU) VIA SASSO (LOC. CASINO NOCCI 56/57) .		116	280	2	C2	4	0	0 mq	407,17
1441	F	PIENA PROPRIETA 100	Urbino (PU) VIA MOLINO DEL SOLE SNC		116	1010	2	F2		0	0 mq	0
1442	F	PIENA PROPRIETA 100	Uscio (GE) VIA O. BIANCHI 70/A		4	579		C6	1	0	0 mq	199,04



N. ord.	Catasto	Titolari�	Ubicazione	Sezione	Foglio	Particella	Sub	Classamento	Classe	Superficie	Consistenza	Rendita
1443	F	PIENA PROPRIETA 100	Uscio (GE) VIA O. BIANCHI 21		11	58	5	A3	2	0	0 mq	588,76
1444	F	PIENA PROPRIETA 100	Uscio (GE) VIA O. BIANCHI 25		11	58	3	A4	2	0	0 mq	118,79
1445	F	PIENA PROPRIETA 100	Uscio (GE) VIA O. BIANCHI 25		11	58	2	C2	5	0	0 mq	63,21
1446	F	PIENA PROPRIETA 100	Uscio (GE) VIA O. BIANCHI 25		11	58	1	C1	1	0	0 mq	449,06
1447	F	PIENA PROPRIETA 100	Vado Ligure (SV) VIA CADORNA LUIGI 58 int.2		14	168	31	A3	1	0	4 vani	382,18
1448	F	PIENA PROPRIETA 100	Vado Ligure (SV) VIA CADORNA LUIGI 58/3		14	168	16	A3	U	0	4 vani	382,18
1449	T	PIENA PROPRIETA 100	Vado Ligure (SV) VIA ALLA COSTA SNC		29	574		ENTE URBANO		1813	0 mq	R.D. 0,01 R.A
1450	F	PIENA PROPRIETA 100	Vado Ligure (SV) VIA CADORNA LUIGI 60-62		14	168	30	C1	1	0	165 mq	2386,03
1451	F	PIENA PROPRIETA 100	Vado Ligure (SV) VIA CADORNA LUIGI 56		14	168	1	C6	2	0	68 mq	382,8
1452	F	PIENA PROPRIETA 100	Valle Lomellina (PV) VIA SARTIRANA 7		25	238		B1	2	0	0 mq	2469,7
1453	T	PIENA PROPRIETA 100	Vallecrosia (IM) VIA SAN VINCENZO 15		4	439		IS DA DECODIFICARE		27	0 mq	R.D. 9,38 R.A
1454	F	PIENA PROPRIETA 100	Vallecrosia (IM) VIA SAN VINCENZO N.6 piano 1	1	4	347	4	A3	2	0	2,5 vani	161,39
1455	F	PIENA PROPRIETA 100	Vallecrosia (IM) VIA SAN VINCENZO N.6 piano 1	1	4	347	3	A3	3	0	3,5 vani	271,14
1456	F	PIENA PROPRIETA 100	Vallecrosia (IM) VIA SAN VINCENZO N.6 piano Terra	1	4	347	1	C6	2	0	18 mq	78,09






N. ord.	Catasto	Titolari�	Ubicazione	Sezione	Foglio	Particella	Sub	Classamento	Classe	Superficie	Consistenza	Rendita
1457	F	PIENA PROPRIETA 100	Vallecrosia (IM) VIA SAN VINCENZO N.8 piano Terra	1	4	347	2	C6	2	0	33 mq	143,16
1458	F	PIENA PROPRIETA 100	Varese (VA) VIA JEAN HENRY DUNANT SNC	B1	2	2830	506	E3		0	0 mq	6258
1459	F	PIENA PROPRIETA 100	Varese (VA) VIA JEAN HENRY DUNANT 2	B1	2	2830	1	E3	-	0	0 mq	28632,37
1460	F	PIENA PROPRIETA 100	Varese (VA) VIA JEAN HENRY DUNANT SNC	B1	2	2830	503	E3		0	0 mq	4896
1461	F	PIENA PROPRIETA 100	Varese (VA) VIA JEAN HENRY DUNANT	B1	2	2830	502	F1		0	627 mq	0
1462	F	PIENA PROPRIETA 100	Varese (VA) VIA JEAN HENRY DUNANT		2	4457		F1		0	100 mq	0
1463	F	PIENA PROPRIETA 100	Varese (VA) VIA JEAN HENRY DUNANT SNC	B1	2	2830	504	E4		0	0 mq	1554
1464	F	PIENA PROPRIETA 100	Varese (VA) VIA JEAN HENRY DUNANT	B1	2	4480		F1		0	95 mq	0
1465	F	PIENA PROPRIETA 100	Varese (VA) VIA JEAN HENRY DUNANT SNC	B1	2	2830	505	E3		0	0 mq	2814
1466	F	PIENA PROPRIETA 100	Varese Ligure (SP) VIA DELLA PIEVE 143		55	268		B1	1	0	1950 mc	2114,89
1467	T	PIENA PROPRIETA 100	Varese Ligure (SP) VIA DELLA PIEVE		55	290		SEMIN IRR	1	1340	0 mq	R.D. 6,23 R.A. 5.54
1468	T	PIENA PROPRIETA 100	Varese Ligure (SP) VIA DELLA PIEVE		55	385		SI SEMIN IRRIG	1	231	0 mq	R.D. 1,07 R.A. 95
1469	F	PIENA PROPRIETA 100	Venezia (VE) VIA NAPOLI 3	ME	18	2276		A10	4	0	21 vani	10023,5
1470	T	PIENA PROPRIETA 100	Ventimiglia (IM) VIA DANTE ALIGHIERI SNC		66	417		IS DA DECODIFICARE		751	0 mq	R.D. 19,2 R.A.



N. ord.	Catasto	Titolarità	Ubicazione	Sezione	Foglio	Particella	Sub	Classamento	Classe	Superficie	Consistenza	Rendita
1471	F	PIENA PROPRIETA 100	Ventimiglia (IM) VIA DANTE ALIGHIERI 16		66	154	3	A2	1	0	4 vani	495,8
1472	F	PIENA PROPRIETA 100	Ventimiglia (IM) VIA DISCESA PORTA MARINA 1		64	87	1	A3	2	0	0 mq	991,6
1473	F	PIENA PROPRIETA 100	Ventimiglia (IM) VIA DANTE ALIGHIERI 16		66	154	2	B1	3	0	3990 mc	4121,31
1474	F	PIENA PROPRIETA 100	Verbania (VB) VIALE GIUSEPPE ANTONIO AZARI 41		46	13	2	A10	2	0	3 vani	790,18
1475	F	PIENA PROPRIETA 100	Verona (VR) VIA SOLE SNC		153	224	2	A10	3	0	0 mq	1332,46
1476	F	PIENA PROPRIETA 100	Verona (VR) VIA S. EGIDIO 10		153	229	30	A4	2	0	0 mq	278,89
1477	F	PIENA PROPRIETA 100	Verona (VR) VIA S. EGIDIO 10		153	229	10	A10	1	0	0 mq	10058
1478	F	PIENA PROPRIETA 100	Verona (VR) INTERRATO ACQUA MORTA 50		155	190	4	A2		0	3,5 vani	479,01
1479	F	PIENA PROPRIETA 100	Verona (VR) VIA S. EGIDIO 10		153	229	11	A4	5	0	0 mq	406,71
1480	F	PIENA PROPRIETA 100	Verona (VR) VIA S. EGIDIO 10		153	229	12	A3	2	0	0 mq	570,68
1481	F	PIENA PROPRIETA 100	Verona (VR) VIA GIOLFINO 19/21		D/2	429		C2	1	0	8035 mq	15768,98
1482	F	PIENA PROPRIETA 100	Viareggio (LU) VIA MACCHIAVELLI 103		13	1184		A2	1	0	22 vani	1817,93
1483	F	PIENA PROPRIETA 100	Viareggio (LU) VIA NAZARIO SAURO 73		9	306		A3	3	0	10 vani	965,77
1484	T	PIENA PROPRIETA 100	Vicenza (VI) VIA TORRETTI 7/9/13		6	21		BC BOSCO		586	0 mq	R.D. 1,21 R.A.



N. ord.	Catasto	Titolarità	Ubicazione	Sezione	Foglio	Particella	Sub	Classamento	Classe	Superficie	Consistenza	Rendita
1485	F	PIENA PROPRIETA 100	Vicenza (VI) VIA TORRETTI 11		6	329	1	A3	4	0	0 mq	419,62
1486	F	PIENA PROPRIETA 100	Vicenza (VI) VIA TORRETTI 7/9		6	22	2	B2	3	0	0 mq	12534
1487	F	PIENA PROPRIETA 100	Vicenza (VI) VIA TORRETTI 7/9		6	22	1	C7	4	0	58 mq	74,89
1488	F	PIENA PROPRIETA 100	Vicopisano (PI) VIA MAZZINI 7		14	168	1	C6	2	0	16 mq	52,06
1489	F	PIENA PROPRIETA 100	Vicopisano (PI) VIA MAZZINI 7		14	168	2	D3	-	0	0 mq	816,62
1490	F	PIENA PROPRIETA 100	Vicopisano (PI) VIA GARIBALDI 46		25	334		B1	U	0	0 mq	767,35
1491	F	PIENA PROPRIETA 100	Vigevano (PV) CORSO CAVOUR 16		32	2232	2	C6	-	0	0 mq	95,44
1492	F	PIENA PROPRIETA 100	Vigevano (PV) CORSO CAVOUR 16		32	2232	4	A3	-	0	0 mq	364,1
1493	F	PIENA PROPRIETA 100	Vigevano (PV) CORSO CAVOUR 16		32	2232	1	C6	-	0	0 mq	238,6
1494	F	PIENA PROPRIETA 100	Vigevano (PV) CORSO CAVOUR 16		32	2232	3	A3	-	0	0 mq	388,38
1495	T	PIENA PROPRIETA 100	Villa d'Almè (BG) COMUNE VILLA D'ALME' (BG) SNC		9	4570				230	0 mq	R.D. 0,15 R.A
1496	F	SOLO MANUFATTO 100	Villa d'Almè (BG) VIA MARESCIALLO DI BERNARDO 14	VI	2	4569	2	B4	U	0	0 mq	1044,02
1497	F	SOLO MANUFATTO 100	Villa d'Almè (BG) VIA MARESCIALLO DI BERNARDO 14	VI	2	4569	3	C6	1	0	0 mq	553,13
1498	T	PIENA PROPRIETA 100	Villanova d'Asti (AT) STRADA ZABERT SNC		29	489		SE SEMINATIVO		2380	0 mq	R.D. 20,9 R.A



N. ord.	Catasto	Titolarità	Ubicazione	Sezione	Foglio	Particella	Sub	Classamento	Classe	Superficie	Consistenza	Rendita
1499	T	PIENA PROPRIETA 100	Villanova d'Asti (AT) STRADA ZABERT SNC		29	492		SE SEMINATIVO		16	0 mq	R.D. 0,14 R.A
1500	F	SOLO MANUFATTO 100	Villar Dora (TO) VIA CUMINIE 90		14	534	3	E9	-	0	0 mq	4120
1501	F	PIENA PROPRIETA 100	Viterbo (VT) VIA SAFFI 107		174	182	16	C1	4	0	45 mq	1603,6
1502	F	PIENA PROPRIETA 100	Viterbo (VT) STRADA MAMMAGIALLA		134	546		B4	U	0	0 mq	5411,18
1503	F	PIENA PROPRIETA 100	Voghera (PV) VIA CARLO EMANUELE III, 22		43	1880	3		3	0	26 mq	0
1504	F	PIENA PROPRIETA 100	Voghera (PV) VIA NENNI PIETRO 32		47	650	5	D7	-	0	0 mq	1975
1505	F	PIENA PROPRIETA 100	Voghera (PV) VIA CARLO EMANUELE III, 22		43	1880	2	C6	3	0	103 mq	324,49
1506	F	PIENA PROPRIETA 100	Voghera (PV) CORSO EMANUELE 22		43	1877		B4	2	0	1211 mc	750,52