

STATO VARIATO

Comune di Licciana Nardi
Provincia di Massa Carrara

REGOLAMENTO URBANISTICO

L.R. 65/2014

TAVOLA 1

AREE URBANE: USO DEL SUOLO E MODALITA'
DI INTERVENTO

FOGLIO 5: Licciana Nardi
Scala 1/2000

Adozione: D.C.C.n.33 del 19 luglio 2007 - Approvazione: D.C.C. n.9 del 8 febbraio 2008
Modifiche:

Adozione: D.C.C.n.37 del 30 sett. 2008 - Approvazione: D.C.C. n.13 del 26 marzo 2009

Adozione: D.C.C. 58 del 27 sett. 2010 - Approvazione: D.C.C. n.96 del 20 dicembre 2010

Adozione: D.C.C. 70 del 11 novembre 2010 - Approvazione: D.C.C. n.11 del 21 febr. 2011

Adozione: D.C.C. 9 del 21 febbraio 2011 - Approvazione: D.C.C. n.50 del 22 agosto 2011

Adozione: D.C.C. 49 del 22 agosto 2011 - Approvazione: D.C.C. n.90 del 15 novembre 2011

Adozione: D.C.C. 5 del 23 aprile 2013 - Approvazione: D.C.C. n.27 del 12 agosto 2013

Adozione: D.C.C. ___ del _____ - Approvazione: D.C.C. n. ___ del _____

Progettista :

Arch. Francesco Pedrelli

Collaboratori:

Marco Occhipinti

Legenda

ZONE OMOGENEE E ATTREZZATURE DI INTERESSE GENERALE

| | | |
|----------------------|---|---|
| ZONE A | A | Centri storici urbani e borghi e nuclei rurali storici |
| ZONE B | B1 B2 | Tessuto urbano di recente formazione Lotto ineditato di completamento |
| ZONE C | C | Residenziali di nuovo impianto |
| ZONE D | D1 D2 D3 DN DN1 DP DR DA | Produttive esistenti Produttive di ampliamento e ristrutturazione Produttive di nuovo impianto Commerciali e miste esistenti Commerciali e miste di nuovo impianto Distributori di carburante Attrezzature turistico - ricettive Depositi all'aperto |
| ZONE E ambientale | E1 E2 E3 E4 E5 E6 EA | Aree agricole produttive Aree agricole produttive di interesse storico-ambientale Aree boscate Aree fluviali Aree per interventi edilizi art.19 del PS Aree con destinazione speciale Edifici o complessi edilizi esterni ai centri urbani |
| ZONE F | Fm Ff Fc Ft Fh Fp FA | Attrezzature militari e polizia di stato Ferrovie e impianti ferroviari Cimiteri Impianti e servizi tecnologici Attrezzature sanitarie e Rsa Parchi urbani Aree di valorizzazione ambientale |

SPAZI PUBBLICI

| | |
|-------------|--|
| (P) | Parcheggi pubblici |
| VU | Verde urbano, piazze, aree di sosta |
| VA | Verde attrezzato |
| VS | Attrezzature sportive |
| AS | Attrezzature scolastiche |
| AS1 | Asili nido e scuole materne |
| AS2 | Scuole dell'obbligo |
| AS3 | Scuole superiori |
| AP | Attrezzature pubbliche e di interesse collettivo |
| AP1 | Chiese |
| AP2 | Attrezzature e servizi comunali |
| AP3 | Attrezzature private di interesse collettivo |
| AT | Impianti e attrezzature tecnologiche |
| n° | Spazi/attrezzature pubbliche di progetto |
| (n°) | Spazi/attrezzature pubbliche esistenti |

INTERVENTI SUGLI EDIFICI

Classe 1: immobili vincolati ai sensi del D.lgs. 42/04
 Classe 2: immobili di speciale interesse, assimilati a quelli vincolati ai sensi del D.lgs. 42/04
 Classe 3: immobili di interesse storico - tipologico - architettonico - ambientale
 Classe 4: immobili ritenuti di scarso valore
 Classe 5: immobili ritenuti di valore nullo
 Classe 6: edifici degradati o in contrasto
 UR unità di recupero

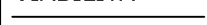


PIANI URBANISTICI ATTUATIVI

----- Delimitazione dei comparti

| | |
|------|-----------------------------------|
| PP | Piano particolareggiato |
| PEEP | Piani L.167/62 |
| PIP | Piani per insediamenti produttivi |
| PR | Piano di recupero |
| PL | Piano di lottizzazione |




Il numero 0 che precede i codici dei piani attuativi si riferisce a piani attuativi vigenti. I numeri che seguono i codici dei piani attuativi si riferiscono al numero d'ordine che rimanda alla disciplina dei singoli interventi nelle NtA.

VIABILITA'

| | |
|--|---|
|  | Viabilità esistente |
|  | Viabilità di progetto |
|  | Nuova ferrovia pontremolese Corridoio infrastrutturale di Terrarossa |

PRESCRIZIONI SPECIALI

| | |
|----|--|
| PC | Aree per la protezione civile |
| a | Aree per il ricovero della popolazione |
| b | Aree di raccolta per i soccorsi |
| c | Aree per la raccolta di detriti e inerti |
| VP | Verde privato |
| * | Intervento con prescrizioni particolari |

| | |
|--|----------------------------------|
|  | Confine comunale |
|  | Confine Utoe |
|  | Delimitazione dei centri abitati |

La base cartografica è il rilievo aerofotogrammetrico del 1998.

