

# STATO VIGENTE

Comune di Licciana Nardi  
Provincia di Massa Carrara

## REGOLAMENTO URBANISTICO

*L.R. 65/2014*

### TAVOLA 1

AREE URBANE: USO DEL SUOLO E MODALITA'  
DI INTERVENTO

FOGLIO 5: Licciana Nardi  
Scala 1/2000

*Adozione: D.C.C.n.33 del 19 luglio 2007 - Approvazione: D.C.C. n.9 del 8 febbraio 2008*  
Modifiche:

*Adozione: D.C.C.n.37 del 30 sett. 2008 - Approvazione: D.C.C. n.13 del 26 marzo 2009*

*Adozione: D.C.C. 58 del 27 sett. 2010 - Approvazione: D.C.C. n.96 del 20 dicembre 2010*

*Adozione: D.C.C. 70 del 11 novembre 2010 - Approvazione: D.C.C. n.11 del 21 febr. 2011*

*Adozione: D.C.C. 9 del 21 febbraio 2011 - Approvazione: D.C.C. n.50 del 22 agosto 2011*

*Adozione: D.C.C. 49 del 22 agosto 2011 - Approvazione: D.C.C. n.90 del 15 novembre 2011*

*Adozione: D.C.C. 5 del 23 aprile 2013 - Approvazione: D.C.C. n.27 del 12 agosto 2013*

Progettista :

Arch. Francesco Pedrelli

Collaboratori:

Marco Occhipinti

# Legenda

## ZONE OMOGENEE E ATTREZZATURE DI INTERESSE GENERALE

ZONE A	A	Centri storici urbani e borghi e nuclei rurali storici
ZONE B	B1 B2	Tessuto urbano di recente formazione Lotto ineditato di completamento
ZONE C	C	Residenziali di nuovo impianto
ZONE D	D1 D2 D3 DN DN1 DP DR DA	Produttive esistenti Produttive di ampliamento e ristrutturazione Produttive di nuovo impianto Commerciali e miste esistenti Commerciali e miste di nuovo impianto Distributori di carburante Attrezzature turistico - ricettive Depositi all'aperto
ZONE E ambientale	E1 E2 E3 E4 E5 E6 EA	Aree agricole produttive Aree agricole produttive di interesse storico-ambientale Aree boscate Aree fluviali Aree per interventi edilizi art.19 del PS Aree con destinazione speciale Edifici o complessi edilizi esterni ai centri urbani
ZONE F	Fm Ff Fc Ft Fh Fp FA	Attrezzature militari e polizia di stato Ferrovie e impianti ferroviari Cimiteri Impianti e servizi tecnologici Attrezzature sanitarie e Rsa Parchi urbani Aree di valorizzazione ambientale

## SPAZI PUBBLICI

<b>(P)</b>	Parcheggi pubblici
VU	Verde urbano, piazze, aree di sosta
VA	Verde attrezzato
VS	Attrezzature sportive
AS	Attrezzature scolastiche
AS1	Asili nido e scuole materne
AS2	Scuole dell'obbligo
AS3	Scuole superiori
AP	Attrezzature pubbliche e di interesse collettivo
AP1	Chiese
AP2	Attrezzature e servizi comunali
AP3	Attrezzature private di interesse collettivo
AT	Impianti e attrezzature tecnologiche
n°	Spazi/attrezzature pubbliche di progetto
<b>(n°)</b>	Spazi/attrezzature pubbliche esistenti

## INTERVENTI SUGLI EDIFICI

Classe 1: immobili vincolati ai sensi del D.lgs. 42/04  
 Classe 2: immobili di speciale interesse, assimilati a quelli vincolati ai sensi del D.lgs. 42/04  
 Classe 3: immobili di interesse storico - tipologico - architettonico - ambientale  
 Classe 4: immobili ritenuti di scarso valore  
 Classe 5: immobili ritenuti di valore nullo  
 Classe 6: edifici degradati o in contrasto  
 UR unità di recupero

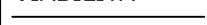


## PIANI URBANISTICI ATTUATIVI

----- Delimitazione dei comparti

PP	Piano particolareggiato
PEEP	Piani L.167/62
PIP	Piani per insediamenti produttivi
PR	Piano di recupero
PL	Piano di lottizzazione




Il numero 0 che precede i codici dei piani attuativi si riferisce a piani attuativi vigenti. I numeri che seguono i codici dei piani attuativi si riferiscono al numero d'ordine che rimanda alla disciplina dei singoli interventi nelle NtA.

## VIABILITA'

	Viabilità esistente
	Viabilità di progetto
	Nuova ferrovia pontremolese Corridoio infrastrutturale di Terrarossa

## PRESCRIZIONI SPECIALI

PC	Aree per la protezione civile
a	Aree per il ricovero della popolazione
b	Aree di raccolta per i soccorsi
c	Aree per la raccolta di detriti e inerti
VP	Verde privato
*	Intervento con prescrizioni particolari

	Confine comunale
	Confine Utoe
	Delimitazione dei centri abitati

La base cartografica è il rilievo aerofotogrammetrico del 1998.

