



PARCO
REGIONALE
BRACCIANO
MARTIGNANO

DELIBERAZIONE DEL COMMISSARIO STRAORDINARIO

| | |
|--------------------------|--|
| N. 20 Data 14.10.2016 | OGGETTO: Piano del Parco Naturale Regionale di Bracciano- Martignano. – Disposizioni in merito all’atto di adozione. – Riavvio termini pubblicazione. – |
|--------------------------|--|

VISTA la Legge n.394/91 e ss.mm.ii.;

VISTA la Legge Regionale del Lazio n° 29/97 e s.m.i. sulle Aree Protette del Lazio;

VISTA la L.R. n.36/99 e ss.mm.ii. istitutiva del Parco di Bracciano – Martignano;

VISTO lo Statuto della Regione Lazio ed in particolare l’art. 55 avente ad oggetto: “Enti pubblici dipendenti”;

CONSIDERATO che l’arch. Giuseppe Curatolo è stato nominato Commissario Straordinario dell’Ente Parco Naturale Regionale di Bracciano – Martignano, subentrando nei compiti e nelle funzioni del Consiglio Direttivo, con Decreto del Presidente della Giunta Regionale del Lazio n° T00237 del 08.08.2013, confermato con Decreto n°T00361 del 01.10.2014, successivamente prorogato con decreto n. T00196 del 1 ottobre 2015, attualmente in *prorogatio* ai sensi della L. 15 luglio 1944 n.444 e della vigente normativa;

VISTO il Decreto del Presidente della Giunta Regionale del Lazio n°T00391 del 20.10.2014, con il quale il Presidente della Regione Lazio ha conferito al dott. Danilo Casciani l’incarico di direttore dell’Ente Parco Naturale Regionale di Bracciano – Martignano ai sensi dell’art. 24 comma 1 L.R. 29/1997 ss.mm.ii.;

VISTA la Deliberazione del Commissario Straordinario n°14 del 06.07.2016, con la quale sono stati conferiti indirizzi in merito alla pubblicazione del Piano del Parco e susseguenti adempimenti previsti, ed ogni atto ad essa presupposto;

CONSIDERATO che, a far data dal 22 settembre 2016, l’Ente Parco ha proceduto alla pubblicazione della documentazione del Piano del Parco per 40 giorni consecutivi come previsto dall’art. 26 della L.R. 29/97 e ss.mm.ii., e del Rapporto ambientale e Sintesi non tecnica (VAS) per 60 giorni consecutivi ai sensi della vigente normativa;

VISTA la nota trasmessa al direttore Prot.2320 del 11.10.2016 dal dirigente tecnico dott.ssa Silvia Montinaro nella veste di Coordinatrice dell’Ufficio di Piano-Task force per la procedura di pubblicazione, osservazioni e controdeduzioni al Piano e VAS del Parco, come da Determinazione del Direttore n°86 del 19.07.2016, che ha rilevato problematiche inerenti la Deliberazione del Commissario Straordinario n°8 del 15.04.2013, precisando che la difformità riscontrata riguarda l’elencazione degli elaborati *puramente descrittivi*, sussistendo uniformità sugli *elaborati di carattere ‘prescrittivo’*, necessari alla valutazione da parte di enti pubblici, associazioni, cittadini, ecc. per la presentazione delle osservazioni al Piano;





PARCO
REGIONALE
BRACCIANO
MARTIGNANO

DATO ATTO che il direttore, con propria nota Prot. 2323 del 10.10.2016 ha trasmesso all'organo commissariale copia della citata comunicazione Prot. 2320/2016 con richiesta di indicazioni in merito alle problematiche nella medesima evidenziate;

VERIFICATO che la Deliberazione del Commissario Straordinario n°08 del 15.04.2013 è stata inviata in copia agli Enti territoriali compresi nel Parco in una redazione incompleta nel testo che deve intendersi presumibilmente frutto di mero errore materiale, riportando, altresì, l'oggetto del testo, erroneamente: "*Adozione del Rapporto Ambientale (VAS e Sintesi non tecnica) del Piano del Parco – Adozione del Piano del Parco Naturale Regionale di Bracciano-Martignano*" anziché, come corretto, "*Adozione del Rapporto Ambientale (VAS e Sintesi non tecnica) del Piano del Parco – Adozione del Piano del Parco Naturale Regionale di Bracciano-Martignano comprensivo di studi preliminari*";

ATTESO di dover adottare con sollecitudine un atto deliberativo che individui, nell'ottica della migliore possibile trasparenza, il corretto testo della Deliberazione del Commissario Straordinario n°08 del 15.04.2013 ed il corretto elenco di tutti i documenti nella medesima richiamati;

VALUTATO, ai fini della richiamata esigenza di trasparenza, di considerare confermato l'elenco di documentazione più completo ed esaustivo del Piano del Parco, composto dai documenti di cui al sottostante elenco, ricomprendendo anche elaborati di tipo descrittivo:

Tav 33a "Perimetrazione CTR" - scala 1:10000 - 98,15 cm X 117,93 cm - 300dpi (4 tavole)

_33 a1
_33 a2
_33 a3
_33 a4

Tav 33b "Perimetrazione catastale" - 98,15 cm X 117,93 cm - scala 1:5.000 - 300dpi (14 tavole)

_33 b1 (scala 1:4.299)
_33 b2
_33 b3
_33 b4
_33 b5
_33 b6
_33 b7
_33 b8
_33 b9
_33 b10
_33 b11
_33 b12
_33 b13
_33 b14

Tav 34 "Articolazione in zone del Parco" - scala 1:10.000 - 98,15 cm X 117,93 cm - 40dpi (4 tavole)

_34a
_34b



_34c

_34d

Tav 34bis "Schema di carta archeologica" - scala 1:10.000 – 42 cm X 29,7 cm – 400 dpi (6 tavole)

Tav 35 "Progetti" – scala 1:10000 - 98,15 cm X 117,93 cm - 40dpi (4 tavole)

_35a

_35b

_35c

_35d

Tavv. 24; 25; 26; 26 bis "Elaborati propedeutici alla zonizzazione" (5 tavole)

Tavv. 28; 29; 30; 31 "I sistemi territoriali e le proposte" (4 tavole)

Tav 36 "Aree contigue" – scala 1:25.000 – 83,4 cm X 117,62 cm - 300dpi (1 tavola)

_36

e dai seguenti documenti:

- la *Relazione di Piano* con relativa appendice "*Il paesaggio vegetale del distretto sabatino*", di cui al Prot. n°829 del 23.02.2010;
- le *Norme tecniche di attuazione (NTA)* e relativo Allegato n°1, recante Progetti di territorio di cui al Prot. n°2874 del 29.07.2010;
- il *Repertorio Unità di Paesaggio* (Vol. 1 e Vol. 2) di cui al Prot. n°2874 del 29.07.2010;
- lo *Schema di Carta Archeologica: relazione di accompagnamento agli elaborati cartografici (con tabella repertorio)* di cui al Prot. n°693 del 16.02.2010;
- la *Sintesi delle relazioni di settore*, di cui al Prot. n°829 del 23.02.2010;
- la *documentazione fotografica* di cui al Prot. n°829 del 23.02.2010;

TENUTO CONTO che inoltre, presumibilmente per refuso nella formazione del testo, la versione corretta riporta, erroneamente, le premesse:

“VISTA la Deliberazione del Commissario Straordinario n°08 del 15.04.2013 recante “Adozione del Rapporto Ambientale (VAS e Sintesi non tecnica) del Piano del Parco – Adozione del Piano del Parco Naturale Regionale di Bracciano-Martignano”;

CONSIDERATO che la Deliberazione di cui al precedente punto di premessa, per errore materiale, non comprendeva, tra i documenti oggetto dell’adozione, gli studi preliminari;

, nonché, nell’elencazione delle tavole presente in premessa ed in dispositivo, alla voce “Elaborati propedeutici alla zonizzazione” l’erronea indicazione “(5 tavole)” anziché, come corretto, “(4 tavole)”;

VALUTATA ogni circostanza sopra rappresentata dovuta presumibilmente a mero errore materiale, tenendo conto che, in ogni caso, tutta la documentazione del Piano del Parco già validata nei passaggi tecnico amministrativi acclarata agli atti dell’Ente Parco:

- Prot. n°829 del 23.02.2010;



PARCO
REGIONALE
BRACCIANO
MARTIGNANO

- Prot. n°2874 del 29.07.2010;
- Prot. n°693 del 16.02.2010,

è assolutamente uniforme e identica in ogni passaggio;

CONSIDERATO di conferire mandato al direttore di provvedere all'invio di tutti i documenti eventualmente mancanti agli Enti territoriali di competenza;

VALUTATA la necessità che i termini di pubblicazione vengano riavviati, a far data dalla pubblicazione di avviso nelle modalità previste dall'art.26 comma 4 della L.R. 29/97 e ss.mm.ii., rispettivamente per ulteriori quaranta giorni consecutivi per la documentazione del Piano del Parco, e per ulteriori sessanta giorni consecutivi per il Rapporto ambientale e Sintesi non tecnica (VAS);

TENUTO CONTO della necessità di far salve e considerare validamente acquisite tutte le osservazioni pervenute a far data dal 22 settembre 2016;

VALUTATA altresì, alla luce della vigente normativa, l'evidente urgenza ed indifferibilità del presente provvedimento da parte dell'organo commissariale in vigenza dell'attuale regime di *prorogatio*, in considerazione della preminente e stringente necessità di adottarlo con assoluta tempestività onde garantire una corretta e completa pubblicità della documentazione del Piano evitando ogni ritardo;

CONSIDERATO di conferire mandato al Direttore di predisporre ogni altro atto necessario a dare seguito alla presente deliberazione;

CONSIDERATO che la presente deliberazione non comporta alcun impegno di spesa per l'Ente Parco;

DELIBERA

DI CONSIDERARE le premesse parte integrante e costitutiva della presente Deliberazione;

DI DARE ATTO che il testo corretto della Deliberazione del Commissario Straordinario n°8 del 15.04.2013 è quello allegato alla presente deliberazione a formarne parte integrante e costitutiva, tenuto conto di quanto indicato in premessa;

DI DARE ATTO altresì che il Piano del Parco adottato è composto dai documenti di cui al sottostante elenco, ricomprendendo anche elaborati di tipo descrittivo:

Tav 33a "Perimetrazione CTR" - scala 1:10000 - 98,15 cm X 117,93 cm - 300dpi (4 tavole)

_33 a1

_33 a2

_33 a3

_33 a4

Tav 33b "Perimetrazione catastale" - 98,15 cm X 117,93 cm - scala 1:5.000 - 300dpi (14 tavole)

_33 b1 (scala 1:4.299)

_33 b2

_33 b3



_33 b4
_33 b5
_33 b6
_33 b7
_33 b8
_33 b9
_33 b10
_33 b11
_33 b12
_33 b13
_33 b14

Tav 34 “Articolazione in zone del Parco” - scala 1:10.000 - 98,15 cm X 117,93 cm - 40dpi (4 tavole)

_34a
_34b
_34c
_34d

Tav 34bis “Schema di carta archeologica” - scala 1:10.000 – 42 cm X 29,7 cm – 400 dpi (6 tavole)

Tav 35 “Progetti” – scala 1:10000 - 98,15 cm X 117,93 cm - 40dpi (4 tavole)

_35a
_35b
_35c
_35d

Tavv. 24; 25; 26; 26 bis “Elaborati propedeutici alla zonizzazione” (5 tavole)

Tavv. 28; 29; 30; 31 “I sistemi territoriali e le proposte” (4 tavole)

Tav 36 “Aree contigue” – scala 1:25.000 – 83,4 cm X 117,62 cm - 300dpi (1 tavola)

_36

e dai seguenti documenti:

- la *Relazione di Piano* con relativa appendice “*Il paesaggio vegetale del distretto sabatino*”, di cui al Prot. n°829 del 23.02.2010;
- le *Norme tecniche di attuazione (NTA)* e relativo Allegato n°1, recante Progetti di territorio di cui al Prot. n°2874 del 29.07.2010;
- il *Repertorio Unità di Paesaggio* (Vol. 1 e Vol. 2) di cui al Prot. n°2874 del 29.07.2010;
- lo *Schema di Carta Archeologica: relazione di accompagnamento agli elaborati cartografici (con tabella repertorio)* di cui al Prot. n°693 del 16.02.2010;
- la *Sintesi delle relazioni di settore*, di cui al Prot. n°829 del 23.02.2010;
- la *documentazione fotografica* di cui al Prot. n°829 del 23.02.2010;

DI DARE MANDATO al direttore di provvedere all’invio agli Enti territoriali di competenza di tutti i documenti eventualmente mancanti;



PARCO
REGIONALE
BRACCIANO
MARTIGNANO

DI DARE ATTO, per quanto precedentemente esposto e motivato, che i termini di pubblicazione ripartano, a far data dalla pubblicazione di avviso nelle modalità previste dall'art.26 comma 4 della L.R. 29/97 e ss.mm.ii., rispettivamente per ulteriori quaranta giorni consecutivi per la documentazione del Piano del Parco, e per ulteriori sessanta giorni consecutivi per il Rapporto ambientale e Sintesi non tecnica (VAS);

DI DISPORRE altresì di far salve e considerare validamente acquisite tutte le osservazioni pervenute a far data dal 22 settembre 2016;

DI DARE MANDATO al Direttore di predisporre altresì ogni altro atto necessario a dare seguito alla presente deliberazione;

DI TRASMETTERE copia della presente deliberazione alla Regione Lazio — Direzione Regionale Ambiente e Sistemi Naturali ai fini di ogni successivo adempimento previsto;

DI CONSIDERARE la presente Deliberazione immediatamente esecutiva.



PARCO
REGIONALE
BRACCIANO
MARTIGNANO

IL COMMISSARIO

Arch. Giuseppe Curatolo

IL SEGRETARIO VERBALIZZANTE

dott. Danilo Casciani

Visto per la regolare registrazione dell'impegno
NON RICHIESTO

Per il Servizio Economico-finanziario
dott.ssa. Antonella Del Vecchio

Il direttore attesta che il presente atto viene trasmesso per la pubblicazione sull'Albo Pretorio on-line, per rimanervi 15 giorni consecutivi, ai sensi del art. 33 della legge n°69/2009.



IL DIRETTORE

Dr. Danilo Casciani



**PARCO NATURALE REGIONALE
BRACCIANO - MARTIGNANO**

www.parcobracciano.it e-mail: info@parcobracciano.it

Sede: Via A. Saffi 4/a 00062 Bracciano (RM)

tel. 06 99806262-1 fax 06 99806268

C.F. 97195720582 P.IVA 09042331000

Settore Tecnico: Via Trieste, 2 tel./fax 06 99805906

Servizio Vigilanza: Via Zara, 1 tel./fax 06 99802242 329 2606693-687

DELIBERAZIONE DEL COMMISSARIO STRAORDINARIO

| | |
|--------------------------|--|
| N. 08 Data 15.04.2013 | OGGETTO: Adozione del Rapporto ambientale (VAS e Sintesi non tecnica) del Piano del Parco – Adozione del Piano del Parco Naturale Regionale di Bracciano – Martignano comprensivo di studi preliminari. – |
|--------------------------|--|

VISTA la Legge n.394/91 e ss.mm.ii.;

VISTA la Legge Regionale del Lazio n° 29/97 e s.m.i. sulle Aree Protette del Lazio, con particolare riferimento a quanto previsto dall'art. 3 comma 2;

VISTA la L.R. n.36/99 e ss.mm.ii. istitutiva del Parco di Bracciano – Martignano;

VISTO il vigente Statuto della Regione Lazio;

VISTO il Decreto del Presidente della Giunta Regionale del Lazio n°T0406 del 12.08.2010, trasmesso dalla Regione Lazio – Direzione Regionale Ambiente con nota Prot. n°190394 del 13.08.2010 e acclarato al Protocollo dell'Ente Parco n°3020 del 13.08.2010, con il quale Stefano Stefanelli è stato nominato Commissario Straordinario dell'Ente Parco Naturale Regionale di Bracciano – Martignano, subentrando nei compiti e nelle funzioni al Consiglio Direttivo decaduto in data 10.08.2010;

CONSIDERATO che l'Ente Parco è tenuto al deposito e alla trasmissione del Piano ai sensi della LR 29/97 e ss.mm.ii. e alla procedura di relativa Valutazione Ambientale Strategica ai sensi del D.Lgs. 152/06 e ss.mm.ii.;

VISTI gli "Elaborati a carattere archeologico" predisposti dal dott. Giuseppe Cordiano, pervenuti agli atti dell'Ente Parco con Prot. n°693 del 16.02.2010;

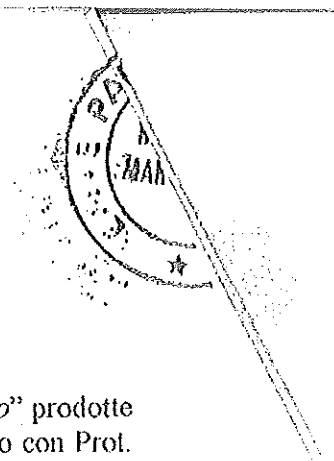
VISTA la documentazione di proposta di Piano del Parco – Seconda Fase predisposta dai redattori incaricati pervenuta agli atti dell'Ente Parco con Prot. n°829 del 23.02.2010 e recante "Piano del Parco Naturale Regionale di Bracciano-Martignano. Consegna elaborati conclusivi II Fase – Piano del Parco." da perfezionare a seguito del previsto impegno da parte dei redattori "ad assumere nella proposta di Piano del Parco, nel rispetto delle direttive, deliberazioni e norme vigenti, osservazioni ed integrazioni ovvero a motivarne il mancato recepimento in particolare provenienti da Direttore e/o Ufficio di Piano e/o Agenzia Regionale per i Parchi e/o coordinatore scientifico già incaricato del Piano di Gestione di ZPS/SIC, fatte comunque salve le rispettive competenze e funzioni del coordinatore arch. Alberto Durante e di eventuali consulenti incaricati della proposta di Piano, di Direttore, di Ufficio di Piano, di Presidente e Consiglio Direttivo del Parco in merito alla elaborazione, alla definizione, alla validazione e alla adozione della proposta di Piano del Parco. [...]" nonché ad assumere ovvero a controdedurre le osservazioni ed integrazioni pervenute e che perverranno in merito dal Presidente e dal Consiglio Direttivo;





**PARCO NATURALE REGIONALE
DI BRACCIANO - MARTIGNANO**

Via A. Saffi 4/a Bracciano (RM) 00062
tel. 06/99806262-1 fax 06/99806268
info@parcobracciano.it



CONSIDERATE le "Controdeduzioni Alle Osservazioni Al Piano Del Parco" prodotte dall'arch. Alberto Durante e dall'arch. Marcello Mari acquisite all'Ente Parco con Prot. n°1706 del 30.04.2010;

TENUTO CONTO degli elaborati di Piano aggiornati, prodotti e trasmessi dall'arch. Alberto Durante con nota Prot. n°2874 del 29.07.2010 ad oggetto "Piano del Parco Naturale Regionale di Bracciano-Martignano - Consegna elaborati conclusivi II fase - PIANO DEL PARCO - Aggiornamento Maggio 2010";

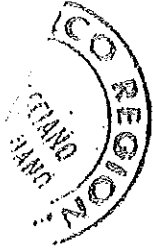
VISTA la Deliberazione del Commissario Straordinario n°1 del 20.08.2010 recante "Piano del Parco Naturale Regionale di Bracciano - Martignano e relativa Valutazione Ambientale Strategica. Adozione del Piano del Parco ai sensi della LR29/97 *ess.mm.ii.* e procedura di relativa Valutazione Ambientale Strategica ai sensi del D. Lgs. 152/06 e *ss.mm.ii.*" ed ogni atto ad essa presupposto;

TENUTO CONTO di quanto previsto in merito all'attivazione della procedura di Valutazione Ambientale Strategica per i Piani delle Aree Naturali Protette, in special modo nella Nota della Regione Lazio - Direzione Regionale Ambiente e Cooperazione tra i Popoli - Area Impatto Ambientale acquisita con Protocollo dell'Ente Parco n°816 del 22.02.2010;

PRESO ATTO altresì della nota pervenuta dalla Regione Lazio - Direzione Regionale Ambiente e Cooperazione tra i Popoli - Area Valutazione Impatto Ambientale Prot. n°084438 del 31.03.2010 acquisita all'Ente Parco con Prot. n°1302 del 01.04.2010 avente ad oggetto "Attivazione della procedura di Valutazione Ambientale Strategica per i Piani delle Aree Naturali Protette regionali di cui alla LR 29/97 e *ss.mm.ii.*" nella quale si precisa tra l'altro che "la VAS dovrà integrarsi alla procedura di approvazione nelle seguenti fasi:

- *avvio della procedura di VAS (fase di scoping) tramite domanda presentata dall'Ente di Gestione, con rapporto preliminare e della Proposta/Schema di Piano prima della sua adozione;*
- *pubblicazione del Piano, del rapporto ambientale e della sintesi non tecnica ai sensi dell'art. 14 del D. Lgs. 152/06 e *ss.mm.ii.*, da effettuarsi contestualmente alla pubblicazione del Piano prevista dall'art. 26 c. 4 della LR 29/1997 e *ss.mm.ii.*, a cura dell'Ente di Gestione, a seguito dell'adozione del Piano;*
- *emissione da parte della Autorità Competente in materia di VAS del parere motivato ai sensi dell'art. 15 comma 1, del D. Lgs. 152/06 e *ss.mm.ii.*, prima che intervega l'approvazione del Piano, secondo l'iter procedurale previsto dall'art. 26 della LR 29/97 e *ss.mm.ii.*.";*

CONSIDERATO che l'Ente Parco con propria nota Prot. n°3023 del 13.08.2010 ha inoltrato domanda alla Regione Lazio - Area Valutazione Impatto Ambientale per l'avvio della procedura di Valutazione Ambientale Strategica sul Piano del Parco ai sensi dell'art. 13 comma 1 D. Lgs. 152/06 e *ss.mm.ii.* (fase di *scoping*) con relativa proposta/schema di Piano del Parco e rapporto preliminare;



**PARCO NATURALE REGIONALE
DI BRACCIANO - MARTIGNANO**

Via A. Saffi 4/a Bracciano (RM) 00062
tel. 06/99806262-1 fax 06/99806268
info@parcobracclano.it

TENUTO CONTO dell'iter procedurale tecnico-amministrativo intercorso, effettuato dall'Autorità competente e da tutti i soggetti coinvolti per ogni aspetto di rispettiva competenza e conoscenza;

CONSIDERATO che il documento conclusivo di *scoping* espresso dall'Autorità competente, identificata ai sensi del D. Lgs. n°152/2006 nella Regione Lazio, è stato trasmesso all'Ente Parco, in qualità di Ente proponente/procedente, con Nota Prot.458159 del 24.10.2012, acclarata al Protocollo dell'Ente n°2948 del 24.10.2012, nella quale l'Autorità medesima ritiene conclusa la fase di consultazione preliminare ai sensi dell'art. 1, comma 1, del D. Lgs. n°152/2006 e ss.mm.ii.;

VISTA la nota dell'arch. Alberto Durante del 24.01.2013, acclarata al Prot. n°210 del 28.01.2013 dell'Ente, con la quale il professionista ha consegnato:

- il Rapporto Ambientale per il procedimento di Verifica Ambientale Strategica (VAS);
- il Rapporto Ambientale per il procedimento di Verifica Ambientale Strategica – Sintesi non tecnica,

in aggiornamento e integrazione di quanto già consegnato in data 18.06.2012 alla luce di quanto da ultimo emerso dalla citata Nota Prot.458159 del 24.10.2012;

VISTA la Deliberazione del Commissario Straordinario n°08 del 15.04.2013 recante *“Adozione del Rapporto ambientale (VAS e Sintesi non tecnica) del Piano del Parco – Adozione del Piano del Parco Naturale Regionale di Bracciano – Martignano”*;

CONSIDERATO che la Deliberazione di cui al precedente punto di premessa, per errore materiale, non comprendeva, tra i documenti oggetto dell'adozione, gli studi preliminari;

CONSIDERATO altresì che, per mero errore materiale, nell'indice della Relazione di Piano è stata erroneamente riportata tra le tavole propedeutiche alla zonizzazione la Tavola n°27 – la quale si configura non come proposta progettuale ma come sintesi valutativa – e che, pertanto, la Tavola medesima non deve essere ricompresa nel presente atto di adozione;

VALUTATO che si rende necessario provvedere all'adozione della Proposta di Piano del Parco facendo seguito a quanto disposto con Deliberazione del Commissario Straordinario n°01 del 20.08.2010 tenendo conto del Rapporto Ambientale e la Sintesi non tecnica (documenti che accompagneranno il Piano nelle fasi successive del procedimento fino all'approvazione del Piano stesso), composta dai seguenti documenti:

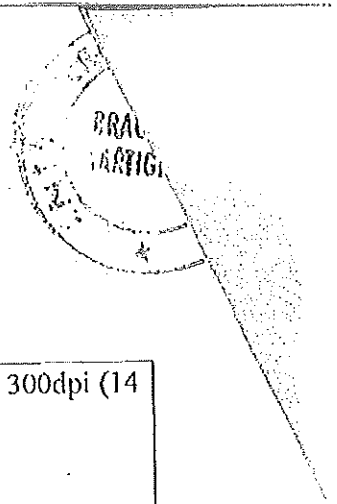
- Complessive n.34 (trentaquattro) tavole meglio individuate come segue:

| |
|---|
| Tav 33a “Perimetrazione CTR” - scala 1:10000 - 98,15 cm X 117,93 cm - 300dpi (4 tavole) |
| _33 a1 |
| _33 a2 |
| _33 a3 |
| _33 a4 |



PARCO NATURALE REGIONALE
DI BRACCIANO - MARTIGNANO

Via A. Saffi 4/a Bracciano (RM) 00062
tel. 06/99806262-1 fax 06/99806268
info@parcobracciano.it



Tav 33b "Perimetrazione catastale" - 98,15 cm X 117,93 cm - scala 1:5.000 - 300dpi (14 tavole)

- _33 b1 (scala 1:4.299)
- _33 b2
- _33 b3
- _33 b4
- _33 b5
- _33 b6
- _33 b7
- _33 b8
- _33 b9
- _33 b10
- _33 b11
- _33 b12
- _33 b13
- _33 b14

Tav 34 "Articolazione in zone del Parco" - scala 1:10.000 - 98,15 cm X 117,93 cm - 40dpi (4 tavole)

- _34a
- _34b
- _34c
- _34d

Tav 34bis "Schema di carta archeologica" - scala 1:10.000 - 42 cm X 29,7 cm - 400 dpi (6 tavole)

Tav 35 "Progetti" - scala 1:10000 - 98,15 cm X 117,93 cm - 40dpi (4 tavole)


- _35a
- _35b
- _35c
- _35d

Tavv. 24; 25; 26; 26 bis "Elaborati propedeutici alla zonizzazione" (5 tavole)

Tavv. 28; 29; 30; 31 "I sistemi territoriali e le proposte" (4 tavole)

Tav 36 "Aree contigue" - scala 1:25.000 - 83,4 cm X 117,62 cm - 300dpi (1 tavola)

- la *Relazione di Piano* con relativa appendice "*Il paesaggio vegetale del distretto sabatino*", di cui al Prot. n°829 del 23.02.2010;
- le *Norme tecniche di attuazione (NTA)* e relativo Allegato n°1, recante Progetti di territorio di cui al Prot. n°2874 del 29.07.2010;
- il *Repertorio Unità di Paesaggio* (Vol. 1 e Vol.2) di cui al Prot. n°2874 del 29.07.2010;



**PARCO NATURALE REGIONALE
DI BRACCIANO - MARTIGNANO**

Via A. Saffi 4/a Bracciano (RM) 00062
tel. 06/99806262-1 fax 06/99806268
info@parcobracciano.it

- lo *Schema di Carta Archeologica: relazione di accompagnamento agli elaborati cartografici (con tabella repertorio)* di cui al Prot. n°693 del 16.02.2010;
- la *Sintesi delle relazioni di settore*, di cui al Prot. n°829 del 23.02.2010;
- la *documentazione fotografica* di cui al Prot. n°829 del 23.02.2010; ;

RITENUTO di dover conferire mandato al Direttore ed agli Uffici dell'Ente di espletare tutti gli adempimenti giuridici, tecnici ed amministrativi all'uopo previsti dalla vigente normativa successivamente all'atto di adozione;

CONSIDERATO che la presente deliberazione non comporta alcun impegno di spesa per l'Ente Parco;

DELIBERA

DI CONSIDERARE le premesse parte integrante e costitutiva della presente deliberazione;

DI ADOTTARE ai sensi della vigente normativa, per quanto espresso in premessa, il *Rapporto Ambientale* e la *Sintesi non tecnica* pervenuti al Prot. n°210 del 28.01.2013, documentazione che accompagnerà il Piano nelle fasi successive del procedimento fino all'approvazione del Piano stesso;

DI ADOTTARE ai sensi della vigente normativa, per quanto espresso in premessa, la Proposta del Piano del Parco Naturale Regionale di Bracciano -- Martignano, come pervenuta al Prot. n°829 del 23.02.2010 e al Prot. n°2874 del 29.07.2010, facendo seguito a quanto disposto con Deliberazione del Commissario Straordinario n°01 del 20.08.2010, composta più precisamente dai seguenti documenti:

- Complessive n.34 (trentaquattro) tavole meglio individuate come segue:

| |
|--|
| Tav 33a "Perimetrazione CTR" - scala 1:10000 - 98,15 cm X 117,93 cm - 300dpi (4 tavole) |
| _33 a1 |
| _33 a2 |
| _33 a3 |
| _33 a4 |
| Tav 33b "Perimetrazione catastale" - 98,15 cm X 117,93 cm - scala 1:5.000 - 300dpi (14 tavole) |
| _33 b1 (scala 1:4.299) |
| _33 b2 |
| _33 b3 |
| _33 b4 |
| _33 b5 |
| _33 b6 |
| _33 b7 |
| _33 b8 |
| _33 b9 |
| _33 b10 |



PARCO NATURALE REGIONALE
DI BRACCIANO - MARTIGNANO

Via A. Saffi 4/a Bracciano (RM) 00062
tel. 06/99806262-1 fax 06/99806268
info@parcobracciano.it



_33 b11

_33 b12

_33 b13

_33 b14

Tav 34 "Articolazione in zone del Parco" - scala 1:10.000 - 98,15 cm X 117,93 cm - 40dpi (4 tavole)

_34a

_34b

_34c

_34d

Tav 34bis "Schema di carta archeologica" - scala 1:10.000 -- 42 cm X 29,7 cm -- 400 dpi (6 tavole)

Tav 35 "Progetti" -- scala 1:10000 - 98,15 cm X 117,93 cm - 40dpi (4 tavole)

_35a

_35b

_35c

_35d

Tavv. 24; 25; 26; 26 bis "Elaborati propedeutici alla zonizzazione" (5 tavole)

Tavv. 28; 29; 30; 31 "I sistemi territoriali e le proposte" (4 tavole)

Tav 36 "Aree contigue" -- scala 1:25.000 -- 83,4 cm X 117,62 cm - 300dpi (1 tavola)

36

- la *Relazione di Piano* con relativa appendice "*Il paesaggio vegetale del distretto sabatino*", di cui al Prot. n°829 del 23.02.2010;
- le *Norme tecniche di attuazione (NTA)* e relativo Allegato n°1, recante Progetti di territorio di cui al Prot. n°2874 del 29.07.2010;
- il *Repertorio Unità di Paesaggio* (Vol. 1 e Vol.2) di cui al Prot. n°2874 del 29.07.2010;
- lo *Schema di Carta Archeologica: relazione di accompagnamento agli elaborati cartografici (con tabella repertorio)* di cui al Prot. n°693 del 16.02.2010;
- la *Sintesi delle relazioni di settore*, di cui al Prot. n°829 del 23.02.2010;
- la *documentazione fotografica* di cui al Prot. n°829 del 23.02.2010;

DI DARE ATTO che la documentazione oggetto della presente adozione è stata elaborata in conformità delle previsioni del Piano di Gestione ZPS/SIC di Bracciano, adottato con Deliberazione del Consiglio Direttivo n°11 del 21.05.2009;

DI DARE MANDATO al Direttore ed agli Uffici dell'Ente di espletare tutti gli adempimenti giuridici, tecnici ed amministrativi all'uopo previsti dalla vigente normativa successivamente al presente atto di adozione;



*PARCO NATURALE REGIONALE
DI BRACCIANO - MARTIGNANO*

Via A. Saffi 4/a Bracciano (RM) 00062
tel. 06/99806262-1 fax 06/99806268
info@parcobracciano.it

DI TRASMETTERE copia della presente Deliberazione alla Regione Lazio;

DI CONSIDERARE la presente Deliberazione immediatamente esecutiva.

PARCO NATURALE REGIONALE
DI BRACCIANO - MARTIGNANO

Via A. Saffi 4/a Bracciano (RM) 00067
tel. 06/99806262-1 fax 06/99806268
info@parcobracciano.it



IL COMMISSARIO
Stefano Stefanelli

IL SEGRETARIO VERBALIZZANTE
dott. Paolo Giustarelli



CERTIFICATO DI PUBBLICAZIONE

N°3146

Il Messo Notificatore
Avv. Gianluca Iosca

Addi 23.04.2013

Il Direttore f.f. del Parco
dott. Paolo Giustarelli

