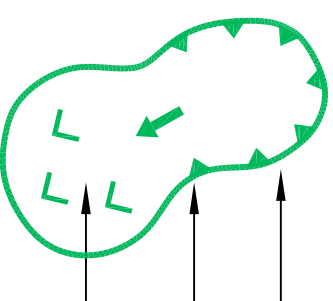
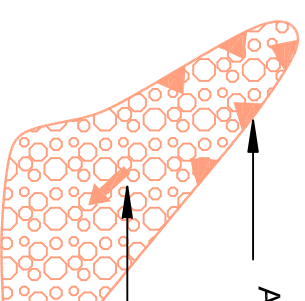


**LEGENDA**

Unità urbanistico piano particolareggiato del centro abitato Zone A e B del R.U.

**MOVIMENTI FRANOSI NON ATTIVI - SCORIMENTI ROTOTRASLATIVI**


Area di distacco  
 Definizione area di accumulo  
 Probabile direzione del movimento

**MOVIMENTI FRANOSI ATTIVI FRANE I CROLLI**

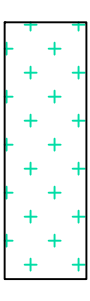
Area di distacco  
 Direzione del movimento  
 Area accumulata

**MOVIMENTI FRANOSI ATTIVI**

Area di distacco



Destino di falda



Riparto



Esposizione lineare lungo i fossi



**Dr.ssa Geol. Rosa Anna Lapore**  
**GEOLOGIA - GEOTECNICA - IDROGEOLOGIA**  
**E GEOLOGIA AMBIENTALE**



**COMUNE DI BRINDISI MONTAGNA**  
 (Provincia di POTENZA)

**PIANO PARTICOLAREGGIATO DEL CENTRO ABITATO**  
**ZONE A e B DEL R.U.**

OGGETTO:		<b>PIANO PARTICOLAREGGIATO DEL CENTRO ABITATO ZONE A e B DEL R.U.</b>	
ARCHIVIO	COMMESSA	PROGETTO	NOTE
		Rev. 2 CARTA GEOMORFOLOGICA	
TAVOLA		DESCRIZIONE:	SCALA
<b>02</b>		CARTA GEOMORFOLOGICA	<b>1:500</b>
N°		DATA	DESCRIZIONE
			REVISIONE
		DESCRIZIONE	DESCRIZIONE
		VERIFICA	APPROVATO
APPROVAZIONE CLIENTE		DATA	FIRMA
		OTTOTRE 2014	

